

ПОСТАНОВЛЕНИЕ

АДМИНИСТРАЦИИ АТЯШЕВСКОГО МУНИЦИПАЛЬНОГО РАЙОНА

13.03.2020

рп. Атяшево

№ 120

Об утверждении Реестра мест (площадок) накопления твердых коммунальных отходов на территории сельских поселений Атяшевского муниципального района

В соответствии с Постановлением Правительства РФ от 31 августа 2018 г. N 1039 "Об утверждении Правил обустройства мест (площадок) накопления твердых коммунальных отходов и ведения их реестра", постановляю:

1. Утвердить Реестр мест (площадок) накопления твердых коммунальных отходов на территории сельских поселений Атяшевского муниципального района.
2. Настоящее постановление вступает в силу со дня его подписания.
3. Контроль за исполнением настоящего Постановления возложить на Заместителя Главы Атяшевского муниципального района по комплексному развитию Комарова Е.В.

Глава Атяшевского
муниципального района



В.Г. Прокин



Утверждено
 Постановлением Администрации
 Атяшевского муниципального района
 От 13.03.2020 № 120

Реестр мест (площадок) накопления твердых коммунальных отходов на территории сельских поселений Атяшевского муниципального района

№ п/п	Данные о нахождении мест (площадок) накопления твердых коммунальных отходов (адрес и (или) географические координаты)	Данные о технических характеристиках мест (площадок) накопления твердых коммунальных отходов (сведения об используемом покрытии площадки, количестве размещенных и планируемых к размещению контейнеров, и бункеров с указанием их объема)			Данные о собственниках мест (площадок) накопления твердых коммунальных отходов (для юридических лиц: полное наименование, ОГРН фактический адрес), (для ИП ФИО, ОГРНИП адрес регистрации по месту жительства); для физических лиц: ФИО, номер и дата выдачи паспорта, адрес регистрации по месту жительства, контактные данные	Данные об источниках образования твердых коммунальных отходов, которые складываются в местах (на площадках) накопления твердых коммунальных отходов (сведения об одном или нескольких объектах капитального строительства образующие твердые коммунальные отходы)
		Тип покрытия (асфальтобетон, ж/б плиты, щебень, грунт, др.)	Площадь покрытия, кв. м.	Количество накопительных емкостей, размещенных на площадке и суммарный объем емкостей, куб. м		
1	с. Алово, ул. Школьная, д.10 (обочина автомобильной дороги)	грунт	5 кв. м	1 контейнер, 1, 1куб. м	муниципальная собственность	ул. Школьная, д.2,3,7-15,
2	с. Алово, ул. Советская, д.21 (обочина автомобильной дороги);	грунт	5 кв. м	1 контейнер, 1, 1куб. м	муниципальная собственность	ул. Советская д.1-40
3	с. Алово, ул. Советская, д.59 (обочина автомобильной дороги);	грунт	5 кв. м	1 контейнер, 1, 1куб. м	муниципальная собственность	ул. Советская д.41-77
4	с. Алово, ул. Советская, д.96 (обочина автомобильной дороги);	грунт	5 кв. м	1 контейнер, 1, 1куб. м	муниципальная собственность	ул. Советская д.78-113
5	с. Алово, ул. Советская, д.130 (обочина автомобильной дороги);	грунт	5 кв. м	1 контейнер, 1, 1куб. м	муниципальная собственность	ул. Советская д.114-148

6	с. Алово, ул. Советская, д.167 (обочина автомобильной дороги);	грунт	5 кв. м	1 контейнер, 1,1 куб. м	муниципальная собственность	ул. Советская д.149-179
7	с. Алово, ул. Советская, д.191 (обочина автомобильной дороги);	грунт	5 кв. м	1 контейнер, 1,1 куб. м	муниципальная собственность	ул. Советская д.180-207
8	с. Алово, ул. Спортивная, в районе стадиона (обочина автомобильной дороги);	грунт	5 кв. м	1 контейнер, 1,1 куб. м	муниципальная собственность	ул. Спортивная, д.1-9
9	с. Алово, ул.25 лет Октября, д.3 (обочина автомобильной дороги);	грунт	5 кв. м	1 контейнер, 1,1 куб. м	муниципальная собственность	ул.25 лет Октября д.1-13
10	с. Алово, ул.25 лет Октября, д.№23 (обочина автомобильной дороги);	грунт	5 кв. м	1 контейнер, 1,1 куб. м	муниципальная собственность	ул.25 лет Октября д.14-34
11	с. Алово, ул.25 лет Октября д.46 (обочина автомобильной дороги);	грунт	5 кв. м	1 контейнер, 1,1 куб. м	муниципальная собственность	ул.25 лет Октября д.35-70
12	с. Алово, ул.25 лет Октября, д.95 (обочина автомобильной дороги);	грунт	5 кв. м	1 контейнер, 1,1 куб. м	муниципальная собственность	ул.25 лет Октября д.71-113
13	с. Алово, ул.25 лет Октября, д.131 (обочина автомобильной дороги);	грунт	5 кв. м	1 контейнер, 1,1 куб. м	муниципальная собственность	ул.25 лет Октября д.114-135
14	с. Алово, ул.25 лет Октября, д.140 (обочина автомобильной дороги);	грунт	5 кв. м	1 контейнер, 1,1 куб. м	муниципальная собственность	ул.25 лет Октября д.136-170
15	с. Алово, ул. Набережная, д.5 (обочина автомобильной дороги);	грунт	5 кв. м	1 контейнер, 1,1 куб. м	муниципальная собственность	ул. Набережная д.1-15
16	с. Алово, ул. Набережная, д.25 (обочина автомобильной дороги);	грунт	5 кв. м	1 контейнер, 1,1 куб. м	муниципальная собственность	ул. Набережная д.16-32
17	с. Алово, ул. К. Маркса, д.11 (обочина автомобильной дороги);	грунт	5 кв. м	1 контейнер, 1,1 куб. м	муниципальная собственность	ул. К. Маркса д.1-22

18	с. Алово, ул. К. Маркса, д.33 (обочина автомобильной дороги)	грунт	5 кв. м	1 контейнер, 1,1 куб. м	муниципальная собственность	ул. К. Маркса д.23-52
19	с. Алово, ул. К. Маркса, д.71 (обочина автомобильной дороги)	грунт	5 кв. м	1 контейнер, 1,1 куб. м	муниципальная собственность	ул. К. Маркса д.53-78
20	с. Алово, ул. К. Маркса, д.85 (обочина автомобильной дороги)	грунт	5 кв. м	1 контейнер, 1,1 куб. м	муниципальная собственность	ул. К. Маркса д.79-92
21	с. Алово, ул. К. Маркса, д.114 (обочина автомобильной дороги)	грунт	5 кв. м	1 контейнер, 1,1 куб. м	муниципальная собственность	ул. К. Маркса д.93-121
22	с. Алово, ул. К. Маркса, д.129(обочина автомобильной дороги)	грунт	5 кв. м	1 контейнер, 1,1 куб. м	муниципальная собственность	ул. К. Маркса д.122-156
23	с. Алово, ул. М. Горького, д.7 (обочина автомобильной дороги)	грунт	5 кв. м	1 контейнер, 1,1 куб. м	муниципальная собственность	ул. М. Горького д.1-21
24	с. Алово, ул. М. Горького, д.35 (обочина автомобильной дороги)	грунт	5 кв. м	1 контейнер, 1,1 куб. м	муниципальная собственность	ул. М. Горького д.22-50
25	с. Алово, ул. М. Горького, д.66 (обочина автомобильной дороги)	грунт	5 кв. м	1 контейнер, 1,1 куб. м	муниципальная собственность	ул. М. Горького д.51-77
26	с. Алово, ул. Трокске, д.19(обочина автомобильной дороги)	грунт	5 кв. м	1 контейнер, 1,1 куб. м	муниципальная собственность	ул. Трокске д.1-14
27	с. Андреевка, ул. Гагарина, д.53 (обочина автомобильной дороги)	грунт	2,5 кв. м	1 контейнер, 1,1 куб. м	Администрация Андреевского сельского поселения Атяшевского муниципального района Республики Мордовия; ОГРН: 1021300546607; РМ, Атяшевский район, с. Андреевка, ул. Титова, д. 36	ул. Гагарина, д.4,6,8,13,18,22,26,28,31,33,37,43,50,52

28	с. Андреевка, ул. Буденного, д.48 (обочина автомобильной дороги)	грунт	2,5 кв. м	1 контейнер, 1,1 куб. м	Администрация Андреевского сельского поселения Атяшевского муниципального района Республики Мордовия; ОГРН: 1021300546607; РМ, Атяшевский район, с. Андреевка, ул.Титова, д.36	ул. Буденного, д.3,5,7,8,9,10,11,12,13,15,16,17,18,19,20,22,26,28, 30,33,34,38,41,45,47,49,53
29	с. Андреевка, ул. Молодежная, д.12 (обочина автомобильной дороги)	грунт	2,5 кв. м	1 контейнер, 1,1 куб. м	Администрация Андреевского сельского поселения Атяшевского муниципального района Республики Мордовия; ОГРН: 1021300546607; РМ, Атяшевский район, с. Андреевка, ул.Титова, д. 36	ул. Молодежная, д.1,2,3,4,5,6,7,8,9 кв.1,9 кв.2,10,11,13 кв.1, 13А, д.1,2,3,4,5,6,7,8,9 кв.1,9 кв.2,10,11,13 кв.1, 13А, 14, 15 кв.1, 15 кв.2, 16, 17 кв.1, 17 кв.2, 18, 19, 20, 21, 22, 23, 25 ,24,26
30	с. Андреевка, ул. Ленина, д.23 (обочина автомобильной дороги)	грунт	2,5 кв. м	1 контейнер, 1,1 куб. м	Администрация Андреевского сельского поселения Атяшевского муниципального района Республики Мордовия; ОГРН: 1021300546607; РМ, Атяшевский район, с. Андреевка, ул.Титова, д.36	ул. Ленина, д.3,5,6,12,13,14,16,23,31,33,34,35,36,38,39,40,41,42,44,45, 46,47,50,53,57,58,60,61,62,63
31	с. Андреевка, ул.Титова, д.8 (обочина автомобильной дороги)	грунт	2,5 кв. м	1 контейнер, 1,1 куб. м	Администрация Андреевского сельского поселения Атяшевского муниципального района Республики Мордовия; ОГРН: 1021300546607; РМ, Атяшевский район, с. Андреевка, ул.Титова, д.36	ул.Титова д.3,4,5,6,8,10,116,13,17а,19,23,2425,26,27

32	с. Большие Манадыши, ул. Молодежная, д. № 1 (обочина автомобильной дороги)	грунт	5 кв. м	1 контейнер, 1,1 куб. м.	Администрация Большеманадышского сельского поселения Атяшевского муниципального района Республики Мордовия; ОГРН:1021300546630; РМ, Атяшевский район. с. Большие Манадыши, ул. Молодежная, д.1	ОАО «Агрофирма «Искра»
33	с. Большие Манадыши, около спецхоза, (обочина автомобильной дороги)	грунт	5 кв. м.	1 контейнер, 1,1 куб. м.	Администрация Большеманадышского сельского поселения Атяшевского муниципального района Республики Мордовия; ОГРН:1021300546630; РМ, Атяшевский район. с. Большие Манадыши, ул. Молодежная, д.1	ОАО «Агрофирма «Искра»
34	с. Большие Манадыши, ул. Молодежная, д. 8а (обочина автомобильной дороги)	грунт	5 кв. м.	1 контейнер, 1,1 куб. м.	Администрация Большеманадышского сельского поселения Атяшевского муниципального района Республики Мордовия; ОГРН:1021300546630; РМ, Атяшевский район. с. Большие Манадыши. ул. Молодежная, д.1	ул. Молодежная, д.8а
35	с. Большие Манадыши, ул. Молодежная, д.9 (обочина автомобильной дороги)	грунт	5 кв. м	1 контейнер, 1,1 куб. м.	Администрация Большеманадышского сельского поселения Атяшевского муниципального района Республики Мордовия; ОГРН:1021300546630; РМ, Атяшевский район. с. Большие Манадыши, ул. Молодежная, д.1	ул. Молодежная, д. № 3,5,6,7,8,9,10,11,12,13, 14,15,16,17,18,19,20,21,22,23,24,25

36	с. Большие Манадыши, ул. Молодежная, д.39 (обочина автомобильной дороги)	грунт	5 кв. м	1 контейнер, 1,1 куб. м.	Администрация Большеманадышского сельского поселения Атяшевского муниципального района Республики Мордовия; ОГРН:1021300546630; РМ, Атяшевский район. с. Большие Манадыши, ул. Молодежная, д.1	ул. Молодежная, д. № 26,27,28,29,30,31, 32,33,34,35,36,37,38,39,40,41, 42, Магазин «И.П. Ширманова О.И»
37	с. Большие Манадыши, ул. Молодежная, д.52 (обочина автомобильной дороги)	грунт	5 кв. м	1 контейнер, 1,1 куб. м.	Администрация Большеманадышского сельского поселения Атяшевского муниципального района Республики Мордовия; ОГРН:1021300546630; РМ, Атяшевский район. с. Большие Манадыши, ул. Молодежная, д.1	ул. Молодежная, д.№ 43,44,45,46,47,48,49,50,51,52,53,54,55,56
38	с. Большие Манадыши, ул. Молодежная, д. 2 (обочина автомобильной дороги)	грунт	5 кв. м	1 контейнер, 1,1 куб. м.	Администрация Большеманадышского сельского поселения Атяшевского муниципального района Республики Мордовия; ОГРН:1021300546630; РМ, Атяшевский район. с. Большие Манадыши, ул. Молодежная, д.1	Большеманадышская средняя школа, детсад
39	с. Большие Манадыши, ул. Первомайская, д.16 (обочина автомобильной дороги)	грунт	5 кв. м	1 контейнер, 1,1 куб. м.	Администрация Большеманадышского сельского поселения Атяшевского муниципального района Республики Мордовия; ОГРН:1021300546630; РМ, Атяшевский район. с. Большие Манадыши, ул. Молодежная, д.1	ул. Первомайская, д. № 1,3,4,5,6,8,10,12,13, 14,15,17,19,21,23,25,28,29,30

40	с. Большие Манадыши, ул. Пролетарская, д. 32, (обочина автомобильной дороги)	грунт	5 кв. м	1 контейнер, 1,1 куб. м.	Администрация Большеманадышского сельского поселения Атяшевского муниципального района Республики Мордовия; ОГРН:1021300546630; РМ, Атяшевский район. с. Большие Манадыши, ул. Молодежная, д.1	ул. Пролетарская, д.2а,5,9,13,14,15,18,19,20,25,26,27,31,32,34а,35,36
41	с. Большие Манадыши, ул. Пролетарская, д. 45, (обочина автомобильной дороги)	грунт	5 кв. м	1 контейнер, 1,1 куб. м.	Администрация Большеманадышского сельского поселения Атяшевского муниципального района Республики Мордовия; ОГРН:1021300546630; РМ, Атяшевский район. с. Большие Манадыши, ул. Молодежная, д.1	ул. Пролетарская д.№40,41,42,44,45,48,50,51,53,54,55,56,57,60,68,72
42	с. Большие Манадыши, ул. Октябрьская, д.5, (обочина автомобильной дороги)	грунт	5 кв. м	1 контейнер, 1,1 куб. м.	Администрация Большеманадышского сельского поселения Атяшевского муниципального района Республики Мордовия; ОГРН:1021300546630; РМ, Атяшевский район. с. Большие Манадыши, ул. Молодежная, д.1	ул. Октябрьская, д. № 1,4,6,9,12,14,15,21,24,27,28
43	с. Большие Манадыши, ул. Октябрьская, д. 50, (обочина автомобильной дороги)	грунт	5 кв. м	1 контейнер, 1,1 куб. м.	Администрация Большеманадышского сельского поселения Атяшевского муниципального района Республики Мордовия; ОГРН:1021300546630; РМ, Атяшевский район. с. Большие Манадыши. Ул. Молодежная, д.№ 1	ул. Октябрьская, д. № 32,33,36,37,39,40,41,45,47,50,51,53,56,59, 60,62,64,67,69,71

44	с. Большие Манадыши, ул. Октябрьская, д.97, (обочина автомобильной дороги)	грунт	5 кв. м	1 контейнер, 1,1 куб. м.	Администрация Большеманадышского сельского поселения Атяшевского муниципального района Республики Мордовия; ОГРН:1021300546630; РМ, Атяшевский район. с. Большие Манадыши, ул. Молодежная, д.1	ул. Октябрьская, д.№ 74,75,76,77,78,79,80,81,82,83,84,85,87,89,90, 92,94а,97,98,103
45	д. Чебудасы, ул. Кочеткова, д.13, (обочина автомобильной дороги)	грунт	5 кв. м	1 контейнер, 1,1 куб. м.	Администрация Большеманадышского сельского поселения Атяшевского муниципального района Республики Мордовия; ОГРН:1021300546630; РМ, Атяшевский район. с. Большие Манадыши, ул. Молодежная, д.1	ул. Кочеткова, д. № 2,8,9,12,17,18,19,20,25,26,28,32,35,41,42,45,46,47
46	д. Чебудасы, ул. Кочеткова, д. 60, (обочина автомобильной дороги)	грунт	5 кв. м	1 контейнер, 1,1 куб. м.	Администрация Большеманадышского сельского поселения Атяшевского муниципального района Республики Мордовия; ОГРН:1021300546630; РМ, Атяшевский район. с. Большие Манадыши, ул. Молодежная, д.1	ул. Кочеткова, д. № 51,53,59,60,61,63,65б,66,68,70,74
47	д. Чебудасы, ул. Кочеткова, д. 85, (обочина автомобильной дороги)	грунт	5 кв. м.	1 контейнер, 1,1 куб. м.	Администрация Большеманадышского сельского поселения Атяшевского муниципального района Республики Мордовия; ОГРН:1021300546630; РМ, Атяшевский район. с. Большие Манадыши, ул. Молодежная д. № 1	ул. Кочеткова д. № 76,79,80,81,84,85,88

48	д. Чебудасы, ул. Кочеткова, д.103, (обочина автомобильной дороги)	грунт	5 кв. м.	1 контейнер, 1,1 куб. м.	Администрация Большеманадышского сельского поселения Атяшевского муниципального района Республики Мордовия; ОГРН:1021300546630; РМ, Атяшевский район. с. Большие Манадыши, ул. Молодежная, д.1	ул. Кочеткова, д. № 95,97,101,103,105,107,109
49	с. Тегюши, ул. Ленина, д. 1, (обочина автомобильной дороги)	грунт	5 кв. м.	1 контейнер, 1,1 куб. м.	Администрация Большеманадышского сельского поселения Атяшевского муниципального района Республики Мордовия; ОГРН:1021300546630; РМ, Атяшевский район. с. Большие Манадыши, ул. Молодежная, д.1	ул. Ленина, д. № 1,2,3,6,8,9,10,11,12,14,16,20,21,21а,22
50	с. Тегюши, ул. Ленина, д.39 (обочина автомобильной дороги)	Грунт	5 кв. м	1 контейнер, 1,1 куб. м.	Администрация Большеманадышского сельского поселения Атяшевского муниципального района Республики Мордовия; ОГРН:1021300546630; РМ, Атяшевский район. с. Большие Манадыши, ул. Молодежная, д.1	ул. Ленина д. № 25,26,27,28,29а,32,32а,33, 34,35,37,40,42,43,47,45,48,49,50,52,56,61
51	с. Тегюши, ул. Ленина, д. 95 (обочина автомобильной дороги)	грунт	5 кв. м	1 контейнер, 1,1 куб. м.	Администрация Большеманадышского сельского поселения Атяшевского муниципального района Республики Мордовия; ОГРН:1021300546630; РМ, Атяшевский район. с. Большие Манадыши, ул. Молодежная, д.1	ул. Ленина д. 66,70,71,72,75,76,77,78,79,81,89, 90,91,94,99,100,101,104,105,107,108, 109,110,111,112,113,114,117,119

52	с. Тетюши, ул. Ленина, д. 127 (обочина автомобильной дороги)	грунт	5 кв. м	1 контейнер, 1,1 куб. м.	Администрация Большеманадышского сельского поселения Атяшевского муниципального района Республики Мордовия; ОГРН:1021300546630; РМ, Атяшевский район. с. Большие Манадыши, ул. Молодежная, д.1	ул. Ленина д.№ 121,125,127,129,131,136,137, 139,140,141,142,145,148,149,151,153,155,159,160,161,162
53	с. Тетюши, ул. Ленина, д.196 (обочина автомобильной дороги)	грунт	5 кв. м.	1 контейнер, 1,1 куб. м.	Администрация Большеманадышского сельского поселения Атяшевского муниципального района Республики Мордовия; ОГРН:1021300546630; РМ, Атяшевский район. с. Большие Манадыши, ул. Молодежная, д.1	ул. Ленина, д. № 163, 163а,171,174,175,179,183,184,186,187,188,192,194, 202,206,208,214
54	с.Вечерлей ул.М.Горького д.№9 И.П. Абраменко Е.М.	грунт	5 кв. м	1 контейнер, 1.1 куб. м.	Администрация Вечерлейского сельского поселения Атяшевского муниципального района Республики Мордовия; ОГРН: 1021300546596; РМ, Атяшевский район, с.Вечерлей, ул. Куйбышева д. 9	ул. М. Горького д. 9, ул. Пролетарская, д.3, ул. Куйбышева д.9, ул. Молодёжная д.8, ул. Комсомольская.д.1, ул. Ленина д.26, ул. Ленина д.11А д.51, с. Ахматово
55	с.Вечерлей ул. Пролетарская д.№3	грунт	5 кв. м	1 контейнер, 1,1 куб. м.	Администрация Вечерлейского сельского поселения Атяшевского муниципального района РМ Атяшевский район, с.Вечерлей ул. Куйбышева д. 9	ул. Пролетарская
56	с.Вечерлей ул. Куйбышева д.9	асфальт	5 кв. м	1 контейнер, 1,1 куб. м.	Администрация Вечерлейского сельского поселения Атяшевского муниципального	ул. Куйбышева

					района РМ Атяшевский район, с.Вечерлей ул. Куйбышева д. 9	
57	с.Вечерлей ул. Молодёжная д.№8	грунт	5 кв. м	1 контейнер 1,1 куб. м.	Администрация Вечерлейского сельского поселения Атяшевского муниципального района РМ Атяшевский район, с.Вечерлей ул. Куйбышева д. 9	ул. Молодёжная
58	с.Вечерлей ул. Комсомольская д.№1	грунт	5 кв. м	1 контейнер 1,1 куб. м.	Администрация Вечерлейского сельского поселения Атяшевского муниципального района РМ Атяшевский район, с.Вечерлей ул. Куйбышева д. 9	ул. Комсомольская
59	с.Вечерлей ул. Ленина д.№26	грунт	5 кв. м	1 контейнер 1,1 куб. м.	Администрация Вечерлейского сельского поселения Атяшевского муниципального района РМ Атяшевский район, с.Вечерлей ул. Куйбышева д. 9	ул. Ленина
60	с. Ахматово ул. Ленина д.№11А	грунт	5 кв. м	1 контейнер 1,1 куб. м.	Администрация Вечерлейского сельского поселения Атяшевского муниципального района РМ Атяшевский район, с.Вечерлей ул. Куйбышева д. 9	ул. Ленина
61	с. Ахматово ул. Ленина д.№51	грунт	5 кв. м	1 контейнер 1,1 куб. м.	Администрация Вечерлейского сельского поселения Атяшевского муниципального района РМ Атяшевский район,	ул. Ленина

					с.Вечерлей ул. Куйбышева д. 9	
62	с. Чукалы-на-Вежне, ул. Советская, д.38 (обочина автомобильной дороги)	Асфальтобетон	2,0 кв. м	1 контейнер, 1,1 куб. м.	Администрация Вежне-Чукальского сельского поселения Атяшевского муниципального района Республики Мордовия; ОГРН: 1021300547421; РМ, Атяшевский район, с. Чукалы-на-Вежне, ул. Советская, д. 31	ул. Советская 20,28,32,36,38,48,52,54,56,53,49,47,43,39
63	с. Чукалы-на-Вежне, ул. Красная Слобода, д.5 (обочина автомобильной дороги)	Асфальтобетон	2.0 кв. м	1 контейнер, 1,1 куб. м.	Администрация Вежне-Чукальского сельского поселения Атяшевского муниципального района Республики Мордовия; ОГРН: 1021300547421; РМ, Атяшевский район, с. Чукалы-на-Вежне, ул. Советская, д. 31	ул. Красная Слобода, д.2,4,16,18, 26,28,30,45,43,41,39,35,29,27,23,17,15,9,7 ул. Новая, д.1,2,3.
64	с. Низовка, ул. Советская, д. 12 (обочина автомобильной дороги)	Асфальтобетон	2,0 кв. м	1 контейнер, 1,1 куб. м.	Администрация Вежне-Чукальского сельского поселения Атяшевского муниципального района Республики Мордовия; ОГРН: 1021300547421; РМ, Атяшевский район, с. Чукалы-на-Вежне, ул. Советская, д. 31	ул. Советская, д.№ 2,12,18,20,22,24; Первомайская, д.№ 35,39,41,43,45,51; М. Горького, № 8,12
65	с. Низовка, ул. Первомайская, д. 21 (обочина автомобильной дороги)	с. Низовка, ул. Советская, д. 12 (обочина автомобильной дороги)	2,0 кв. м	1 контейнер, 1,1 куб. м.	Администрация Вежне-Чукальского сельского поселения Атяшевского муниципального района Республики Мордовия; ОГРН: 1021300547421; РМ, Атяшевский район, с. Чукалы -на-Вежне, ул. Советская, дом 31	ул. Советская, д.№ 26,28,32,36,38,48,50,52,54,56,60; ул. Первомайская, д.№ 6,9,10,12,14,16,20,22,24.1,3,5,7,9.13.19,21,25,27,29

66	с. Дюрки ул. Ленина, д.36 (обочина автомобильной дороги)	грунт		1 контейнер, 1,1 куб. м.	Администрация Дюркинского сельского поселения Атяшевского муниципального района Республики Мордовия; ОГРН: 1021300546850; РМ, Атяшевский район, с. Дюрки, ул. Комсомольская, д. 50	ул. Ленина
67	с. Дюрки ул. Ленина, д.51 (обочина автомобильной дороги)	грунт		1 контейнер, 1,1 куб. м.	Администрация Дюркинского сельского поселения Атяшевского муниципального района Республики Мордовия; ОГРН: 1021300546850; РМ, Атяшевский район, с. Дюрки, ул. Комсомольская, д. 50	ул.Ленинад.41,43,50,5,53,55,56,57,58,60,62,64,65,71,73,75,77,81
68	с. Дюрки ул.М.Горького, д.23 (обочина автомобильной дороги)	грунт		1 контейнер, 1,1 куб. м.	Администрация Дюркинского сельского поселения Атяшевского муниципального района Республики Мордовия; ОГРН: 1021300546850; РМ, Атяшевский район, с. Дюрки, ул. Комсомольская, д. 50	ул.М.Горькогод.4,8,9,10,12,13,15,16,18,20,21,22,24,26,27,31,32,33,34,35,38,42,47,
69	с. Дюрки ул. Комсомольская, д.24 (обочина автомобильной дороги)	грунт		1 контейнер, 1,1 куб. м	Администрация Дюркинского сельского поселения Атяшевского муниципального района Республики Мордовия; ОГРН: 1021300546850; РМ, Атяшевский район, с. Дюрки, ул. Комсомольская, дом 50	ул.Комсомольскаяд.2,3,6,10,11,12,14,15,16,18,19,20,23,25,29,30,31,32,33,37,40,46

70	с. Дюрки ул. Молодежная, д.12(обочина автомобильной дороги)	грунт		1 контейнер, 1,1 куб. м.	Администрация Дюркинского сельского поселения Атяшевского муниципального района Республики Мордовия; ОГРН: 1021300546850; РМ, Атяшевский район, с. Дюрки, ул. Комсомольская, д.50	ул. Молодежная д. 1,2,2а,3,4,5,6,7,8,9,10,11,12.
71	с. Дюрки ул. Первомайская, д.1 (обочина автомобильной дороги)	грунт		1 контейнер, 1,1 куб. м.	Администрация Дюркинского сельского поселения Атяшевского муниципального района Республики Мордовия; ОГРН: 1021300546850; РМ, Атяшевский район, с. Дюрки, ул. Комсомольская, д. 50	ул. Первомайская д.1,3,5,6,7,8,14,15,17,22,23,25,27, ул. Набережная д.2,3,6,7,11,13,15,17,19.
72	с. Дюрки ул. Первомайская, д.10 (обочина автомобильной дороги)	грунт		1 контейнер, 1,1 куб. м.	Администрация Дюркинского сельского поселения Атяшевского муниципального района Республики Мордовия; ОГРН: 1021300546850; РМ, Атяшевский район, с. Дюрки, ул. Комсомольская, д. 50	ул. Первомайская 28,31,32,33,34,35,39,41,45,47,49,51,53,55,57,59,61,71,73,77,79
73	с. Дюрки ул. Нагорная, д.3 (обочина автомобильной дороги)	грунт		1 контейнер, 1,1 куб. м.	Администрация Дюркинского сельского поселения Атяшевского муниципального района Республики Мордовия; ОГРН: 1021300546850; РМ, Атяшевский район, с. Дюрки, ул. Комсомольская, д. 50	ул. Нагорная д.2,4,13,17,25,29,33,35,39,41,45,47,55,59

74	с. Дюрки, ул. К. Маркса, д.2 (обочина автомобильной дороги)	грунт		1 контейнер, 1,1 куб. м.	Администрация Дюркинского сельского поселения Атяшевского муниципального района Республики Мордовия; ОГРН: 1021300546850; РМ, Атяшевский район, с. Дюрки, ул. Комсомольская, д. 50	ул. К. Маркса д.2,12,13,14,15,17,21,23,27,29,33,35,37
75	с. Дюрки ул. Гражданская д.2 (обочина автомобильной дороги)	грунт		1 контейнер, 1,1 куб. м.	Администрация Дюркинского сельского поселения Атяшевского муниципального района Республики Мордовия; ОГРН: 1021300546850; РМ, Атяшевский район, с. Дюрки, ул. Комсомольская, д. 50	ул. Гражданская д. 1,4,5,7,9,10
76	с. Манадыши ул. Советская, д.23 (обочина автомобильной дороги)	грунт		1 контейнер, 1,1 куб. м.	Администрация Дюркинского сельского поселения Атяшевского муниципального района Республики Мордовия; ОГРН: 1021300546850; РМ, Атяшевский район, с. Дюрки, ул. Комсомольская, д 50	ул. Советская 2,3,5,7,9,10,11,14,16,18,24,25,27,29,30,31,32,35
77	с. Манадыши, ул. Советская д.58 (обочина автомобильной дороги)	грунт		1 контейнер, 1,1 куб. м.	Администрация Дюркинского сельского поселения Атяшевского муниципального района Республики Мордовия; ОГРН: 1021300546850; РМ, Атяшевский район, с. Дюрки, ул. Комсомольская, д. 50	ул. Советская д. 38,41а,44,48,49,50,52,55,56,58,60,62,63,65,67,70, 73,76,79,80,81,82,84,85,85а,91а,95

78	с. Параней ул. Октябрьская д. 7 (обочина автомобильной дороги)	грунт		1 контейнер, 1,1 куб. м.	Администрация Дюркинского сельского поселения Атяшевского муниципального района Республики Мордовия; ОГРН: 1021300546850; РМ, Атяшевский район, с. Дюрки, ул. Комсомольская, д. 50	с. Параней
79	с. Дюрки территория гаража	ж/б плиты		1 контейнер, 1,1 куб. м.	ООО «Сабанчеевское»	
80	с. Дюрки территория зерно- тока	грунт		1 контейнер, 1,1 куб. м.	ООО «Сабанчеевское»	
81	с. Каменка, ул. Молодежная, д.21, (обочина автомобильной дороги)		5 кв. м	1 контейнер, 1,1 куб. м.	Администрация Каменского сельского поселения Атяшевского муниципального района Республики Мордовия; ОГРН: 1021300547300; РМ, Атяшевский район, с. Каменка, ул. Молодежная, д.1	ул. Молодежная, д.13, 15, 17, 19, 21, 23, 25, 27, 31, 33, 35, 37, 39, 41, 43, 45, 47
82	с. Каменка, ул. Советская, д.33 (обочина автомобильной дороги)	грунт	5 кв. м	1 контейнер, 1,1 куб. м.	Администрация Каменского сельского поселения Атяшевского муниципального района Республики Мордовия; ОГРН: 1021300547300; РМ, Атяшевский район, с. Каменка, ул. Молодежная, д.1	ул. Советская, д.1,2, 5, 6, 7, 8, 9, 13, 17, 19, 22, 23, 25, 29, 34, 37, 38, 39, 42, 43, 44, 45, 52, 62, 64, 66, 68, 70, 72
83	с. Каменка, ул. Ленина, д.10, (обочина автомобильной дороги)	грунт	5 кв. м	1 контейнер, 1,1 куб. м.	Администрация Каменского сельского поселения Атяшевского муниципального района Республики Мордовия; ОГРН: 1021300547300; РМ, Атяшевский район,	ул. Ленина, д.1, 2, 6, 8, 9, 12, 15, 17, 19, 24, 26, 28, 32, 33, 34, 35, 43, 45, 47, 49, 51, 55, 59, 61

					с. Каменка, ул. Молодежная, д.1	
84	д. Елхи, ул. Буденного, д.11, (обочина автомобильной дороги)	грунт	5 кв. м	1 контейнер, 1,1 куб. м.	Администрация Каменского сельского поселения Атяшевского муниципального района Республики Мордовия; ОГРН: 1021300547300; РМ, Атяшевский район, с. Каменка, ул. Молодежная, д.1	ул. Буденного, д.2, 11, 13, 15, 18, 19, 25, 27, 30, 47, 49, 59, 65, 71
85	с. Киржеманы, ул. Войнова, (обочина автомобильной дороги)	грунт	2 кв. м	1 контейнер, 1,1 куб. м.	Администрация Киржеманского сельского поселения Атяшевского муниципального района Республики Мордовия; ОГРН:1021300546662; РМ, Атяшевский район, с. Киржеманы, ул. Советская, д. 6	ул. Войнова
86	с. Киржеманы, ул. Ленина д.№ 57 (обочина автомобильной дороги)	грунт	2 кв. м	1 контейнер, 1,1 куб. м.	Администрация Киржеманского сельского поселения Атяшевского муниципального района Республики Мордовия; ОГРН:1021300546662; РМ, Атяшевский район, с. Киржеманы, ул. Советская, д. 6	ул. Ленина от д. № 1 до д. № 69, д. №2 –д. № 48; ул. Советская д.№2
87	с. Киржеманы, ул. Ленина д.№ 54 (обочина автомобильной дороги)	асфальтобетон	2 кв. м	1 контейнер, 1,1 куб. м.	Администрация Киржеманского сельского поселения Атяшевского муниципального района Республики Мордовия; ОГРН:1021300546662; РМ, Атяшевский	ул. Ленина, д. № 71- д. № 105, д.№54-ул. Центральная, д№ 12, 14, 18, 20,24

					район, с. Киржеманы, ул. Советская, д. 6	
88	с. Киржеманы, ул. Центральная д.№ 11 (обочина автомобильной дороги)	грунт	2 кв. м	1 контейнер, 1,1 куб. м.	Администрация Киржеманского сельского поселения Атяшевского муниципального района Республики Мордовия; ОГРН:1021300546662; РМ, Атяшевский район, с. Киржеманы, ул. Советская, д. 6	ул. Центральная, д. №2,6,8,10, д. № 1,3,5,11,13,17, ул. Московская д.№1- № 13; д.№2- д. №34; ул. Луначарского д.№2- № 14; д.№1--д. № 9;
89	с. Киржеманы, ул. Советская д. № 39 (обочина автомобильной дороги)	грунт	2 кв. м	1 контейнер, 1,1 куб. м.	Администрация Киржеманского сельского поселения Атяшевского муниципального района Республики Мордовия; ОГРН:1021300546662; РМ, Атяшевский район, с. Киржеманы, ул. Советская, д. 6	ул. Советская, д.№7- д. № 45; д. № 18, ул. Ленинградская д. №1, 2,4,5,7,9, 10,12,15,16, 17, 18,19,22, 23.
90	с. Киржеманы, ул. К. Маркса д. № 18 (обочина автомобильной дороги)	грунт	2 кв. м	1 контейнер, 1,1 куб. м.	Администрация Киржеманского сельского поселения Атяшевского муниципального района Республики Мордовия; ОГРН:1021300546662; РМ, Атяшевский район, с. Киржеманы, ул. Советская, д. 6	ул. К. Маркса, д. № 1- д. № 43;
91	П. Пенькозавод, ул. Заводская, д. № 2 (обочина автомобильной дороги)	грунт	2 кв. м	1 контейнер, 1,1 куб. м.	Администрация Киржеманского сельского поселения Атяшевского муниципального района Республики Мордовия; ОГРН:1021300546662; РМ, Атяшевский	ул. Заводская, д.№1- д.№ 25, д. №2 – д.№24

					район, с. Киржеманы, ул. Советская, д. 6	
92	с. Челпаново, ул. Энгельса на перекрестке дороги ул. Центральная (обочина автомобильной дороги)	ж/б плиты	2 кв. м	1 контейнер, 1,1 куб. м	Администрация Киржеманского сельского поселения Атяшевского муниципального района Республики Мордовия; ОГРН:1021300546662; РМ, Атяшевский район, с. Киржеманы, ул. Советская, д. 6	ул. Энгельса д. № 1-д.№ 99;
93	с. Челпаново, ул. Центральная д.№ 2 (обочина автомобильной дороги)	ж/б плиты	2 кв. м	1 контейнер, 1,1 куб. м	Администрация Киржеманского сельского поселения Атяшевского муниципального района Республики Мордовия; ОГРН:1021300546662; РМ, Атяшевский район, с. Киржеманы, ул. Советская, д. 6	ул. Центральная, д.№2,4,6; ул. Молодежная д.№1 –д.№12;
94	с. Челпаново, ул. Ленина, д. №47 (обочина автомобильной дороги)	ж/б плиты	2 кв. м	1 контейнер, 1,1 куб. м	Администрация Киржеманского сельского поселения Атяшевского муниципального района Республики Мордовия; ОГРН:1021300546662; РМ, Атяшевский район, с. Киржеманы, ул. Советская, д. 6	ул. Ленина д. №1 –д. № 73; д.№2- д. № 62
95	с. Челпаново, ул. К. Маркса, на перекрестке улицы К. Маркса и центральной дороги (обочина автомобильной дороги)	ж/б плиты	2 кв. м	1 контейнер, 1,1 куб. м	Администрация Киржеманского сельского поселения Атяшевского муниципального района Республики Мордовия; ОГРН:1021300546662; РМ, Атяшевский	ул. К Маркса д. №1- д. № 51; д. №2- д. № 54

					район, с. Киржеманы, ул. Советская, д. 6	
96	с. Козловка, ул. Гагарина, напротив здания №17(магазин)около автобусной остановки	грунт	5 кв. м	1 контейнер, 1,1 куб. м.	Администрация Козловского сельского поселения Атяшевского муниципального района Республики Мордовия; ОГРН: 1021300549610; РМ, Атяшевский район, с. Козловка, ул. Советская, д. 67	ул. Гагарина, д.1-17,19,22 ул. Советская, д.1-91
97	с. Козловка ул. Молодежная, д. №1 севернее	грунт	5 кв. м.	2 контейнера 1,1 куб. м.	Администрация Козловского сельского поселения Атяшевского муниципального района Республики Мордовия; ОГРН: 1021300549610; РМ, Атяшевский район, с. Козловка, ул. Советская, д. 67	ул. Молодежная д.1а, д. 1-18а
98	с. Козловка ул. Мира д. 2	грунт	5 кв. м.	1 контейнер, 1,1 куб. м	Администрация Козловского сельского поселения Атяшевского муниципального района Республики Мордовия; ОГРН: 1021300549610; РМ, Атяшевский район, с. Козловка, ул. Советская, д. 67	ул. Мира д.1-9 (многоквартирные дома)
99	с. Козловка, ул. К. Маркса д. 2,	грунт	5 кв. м.	1 контейнер, 1,1 куб. м.	Администрация Козловского сельского поселения Атяшевского муниципального района Республики Мордовия; ОГРН: 1021300549610; РМ, Атяшевский район, с.	ул. К. Маркса д. 1-44

					Козловка, ул. Советская, д. 67	
100	с. Козловка ул. Ленина д. 36	грунт	5 кв. м.	1 контейнер, 1,1 куб. м.	Администрация Козловского сельского поселения Атяшевского муниципального района Республики Мордовия; ОГРН: 1021300549610; РМ, Атяшевский район, с. Козловка, ул. Советская, д. 67	ул. Ленина д. 3-82
101	с. Пилесево ул. Горького, д.№87	грунт	5 кв. м	1 контейнер, 1,1 куб. м.	Администрация Козловского сельского поселения Атяшевского муниципального района Республики Мордовия; ОГРН: 1021300549610; РМ, Атяшевский район, с. Козловка, ул. Советская, д. 67	ул. Горького д.2-60, у. Пролетарская д.1,3,10
102	с. Пилесево ул. Горького, д.138а	грунт	5 кв. м	1 контейнер, 1,1 куб. м	Администрация Козловского сельского поселения Атяшевского муниципального района Республики Мордовия; ОГРН: 1021300549610; РМ, Атяшевский район, с. Козловка, ул. Советская, д. 67	ул. Горького д.61-154
103	с. Наборные Сыреси, ул. Центральная, д. 20 (около автобусной остановки)	грунт	5 кв. м	1 контейнер, 1,1 куб. м.	Администрация Козловского сельского поселения Атяшевского муниципального района Республики Мордовия; ОГРН: 1021300549610; РМ, Атяшевский район, с. Козловка, ул. Советская, д. 67	ул. Центральная д.2-35, ул. Садовая д. 1-19, ул. Школьная д. 1-18, ул. Лесная д. 1-37,28-2, ул. Ульянова д.1-11, ул. Пролетарская д.6-20

104	с. Наборные Сыреси, ул. Молодежная, д.34	грунт	5 кв. м	1 контейнер, 1,1 куб. м.	Администрация Козловского сельского поселения Атяшевского муниципального района Республики Мордовия; ОГРН: 1021300549610; РМ, Атяшевский район, с. Козловка, ул. Советская, д. 67	ул. Крупская д. 1-19, ул. Ульянова д. 14-1, ул. Молодежная д. 1-47, ул. В. Терешковой д.1-17 ул. Пролетарская д.4
105	с. Покровское, ул. Центральная, д.№11 (обочина автомобильной дороги);	грунт	5 кв. м	2 контейнера, 1,1 куб. м.	Администрация Покровского сельского поселения Атяшевского муниципального района Республики Мордовия; ОГРН: 1021300546673; РМ, Атяшевский район, с. Покровское, ул. Центральная, д. 4	ул. Центральная, напротив дома№1,2,3,4,5,6,7...
106	с. Покровское, ул. Советская, №11 (обочина автомобильной дороги);	грунт	2,5 куб. м.	1 контейнер 1,1 куб. м.	Администрация Покровского сельского поселения Атяшевского муниципального района Республики Мордовия; ОГРН: 1021300546673; РМ, Атяшевский район, с. Покровское ул. Центральная, д. 4	ул. Советская №1,2,3,4,5,6,
107	с. Знаменское, ул. Садовая, напротив дома№9 (обочина автомобильной дороги);	грунт	5 кв. м	2 контейнера, 1,1 куб. м	Администрация Покровского сельского поселения Атяшевского муниципального района Республики Мордовия; ОГРН: 1021300546673; РМ, Атяшевский район, с. Покровское, ул. Центральная, д. 4	Садовая №1,2,3,4,5,6,7 Заозерная №1,2,3,4,5,6,7

108	д. Старое Баево, ул. Коммунистическая, д.13, напротив Колхозная №31 (обочина автомобильной дороги);	грунт	5 кв. м	2 контейнера, 1,1 куб. м	Администрация Покровского сельского поселения Атяшевского муниципального района Республики Мордовия; ОГРН: 1021300546673; РМ, Атяшевский район, с. Покровское, ул. Центральная, д. 4	Коммунистическая №1,2,3,4,5,6,7 Колхозная №1,2,3,4,5,6,7
109	с. Сабанчеево, ул. Советская, д.23 (обочина автомобильной дороги)	грунт	2,5 кв. м.	1 контейнер, 1,1 куб. м.	Администрация Сабанчеевского сельского поселения Атяшевского муниципального района Республики Мордовия; ОГРН:1021300546794; РМ, Атяшевский район, с. Сабанчеево, ул. Советская, д.12	ул. Советская, д.1,3,5,7,9,11,13,14,15,16,17,18,19,20,21,22,23,24,25,26,27,29,31; ул. И. Гусева, д. 1,2,3,4,5,6,7,8,9,10,11,12,14,16,18,20,22,24,26
110	с. Сабанчеево, ул. М. Горького, д.51 (обочина автомобильной дороги)	грунт	2,5 кв. м.	1 контейнер, 1,1 куб. м.	Администрация Сабанчеевского сельского поселения Атяшевского муниципального района Республики Мордовия; ОГРН:1021300546794; РМ, Атяшевский район, с. Сабанчеево, ул. Советская, д.12	ул. Советская, д. 28, 30,32,34,36,38, 40,42,44,46,47,48,49,50,51,52,53,55,57,59,61,63,65,67,69,71,73,75,77,79,81,83; ул. М. Горького, д. 1,2,3,4,5,6,7,8,9,10,11,12, - 50,51; ул. Пролетарская, д. 1,2,3,5,7,9,11,13
111	с. Сабанчеево, ул. Пролетарская, д.29 (обочина автомобильной дороги)	грунт	2,5 кв. м.	1 контейнер, 1,1 куб. м.	Администрация Сабанчеевского сельского поселения Атяшевского муниципального района Республики Мордовия; ОГРН:1021300546794; РМ, Атяшевский район, с. Сабанчеево, ул. Советская, д.12	ул. Пролетарская, д. 4,6,8,10,12,14,16,17,18,19,20,21, 22,23,24,25,26,27,28,29,30,31,32,33,34,35,36,37,38,39, 40,41,42,43,44,45,47,49,51,53,55,57,59,61,63

112	с. Сабанчеево, ул. Ленина, д.21 (обочина автомобильной дороги)	грунт	2,5 кв. м.	1 контейнер, 1,1 куб. м.	Администрация Сабанчеевского сельского поселения Атяшевского муниципального района Республики Мордовия; ОГРН:1021300546794; РМ, Атяшевский район, с. Сабанчеево, ул. Советская, д.12	ул. Полевая, д. 1,2,3,4,5,6,7,8,9,10,11,12,13,14,15,16; ул. Ленина, д.1,2,3,4,5,6,7,8,9,10,11,12,13,14,15,16,17,18,19,20,21,22,23,24,25,26
113	с. Сабанчеево, ул. Ленина, д.54 (обочина автомобильной дороги)	грунт	2,5 кв. м.	1 контейнер, 1,1 куб. м.	Администрация Сабанчеевского сельского поселения Атяшевского муниципального района Республики Мордовия; ОГРН:1021300546794; РМ, Атяшевский район, с. Сабанчеево, ул. Советская, д.12	ул. Ленина, д. 27,28,29,30,31,32,33,34,35,36,37,38,39, 40,41,42,43,44,45,46,47,48,49,50,51,52,53,54,55,56,57,58,59, 60,61,62,63,65,67,69,71,73,75,77,79,80,81,83
114	д. Мордовские Дубровки, ул. Новая, д. 7 (обочина автомобильной дороги)	грунт	2,5 кв. м.	1 контейнер, 1,1 куб. м.	Администрация Сабанчеевского сельского поселения Атяшевского муниципального района Республики Мордовия; ОГРН:1021300546794; РМ, Атяшевский район, с. Сабанчеево, ул. Советская, д.12	ул. Новая, д. 1,2,13,14,15,16,17, 18,9,10,11,12,13,14,15,16,17,18,19,20,21,22,23, 24,25,26,27,28,29,30, д. 1а,2а,4а,6а,8а,10а
115	д. Мордовские Дубровки, ул. Новая, д. 41 (обочина автомобильной дороги)	грунт	2,5 кв. м.	1 контейнер, 1,1 куб. м.	Администрация Сабанчеевского сельского поселения Атяшевского муниципального района Республики Мордовия; ОГРН:1021300546794; РМ, Атяшевский район, с. Сабанчеево, ул. Советская, д.12	ул. Новая, д.31,32,33,34,35,36,37,38,39,40,41,42,43,44,45,46,47, 48,49,50,51,52,53,54,55,56,57,58,59,60,61,62,63,64,65,66,67

116	д. Мордовские Дубровки, ул. Октябрьская, д. 27 (обочина автомобильной дороги)	грунт	2,5 кв. м.	1 контейнер, 1,1 куб. м.	Администрация Сабанчеевского сельского поселения Атяшевского муниципального района Республики Мордовия; ОГРН:1021300546794; РМ, Атяшевский район, с. Сабанчеево, ул. Советская, д.12	ул. Октябрьская, д. 1,2,3,4,5,6,7,8,9,10,11,12,13,14,15,16,17,18,19, 20,21,22,23,24,25,26,27,28,29,30,31,32,33,34,35,36,37,38,39,40,41,42,43,44
117	д. Мордовские Дубровки, ул. Октябрьская, д. 92 (обочина автомобильной дороги)	грунт	2,5 кв. м.	1 контейнер, 1,1 куб. м.	Администрация Сабанчеевского сельского поселения Атяшевского муниципального района Республики Мордовия; ОГРН:1021300546794; РМ, Атяшевский район, с. Сабанчеево, ул.Советская, д.12	ул. Октябрьская, д. 45,46,47,48,49,50,51,52,53,54,55, 56,57,58,59,60,61,62,63,64,65,66,67,68,69,70,71,72,73,74,75,76,77, 78,79,80,81,82,83,84,85,86,87,88,89,90,91,92,93,94,95,96
118	д. Мордовские Дубровки, ул. Октябрьская, д. 128 (обочина автомобильной дороги)	грунт	2,5 кв. м.	1 контейнер, 1,1 куб. м.	Администрация Сабанчеевского сельского поселения Атяшевского муниципального района Республики Мордовия; ОГРН:1021300546794; РМ, Атяшевский район, с. Сабанчеево, ул.Советская, д.12	ул. Октябрьская, д.97,98,99,100,101,102,103,104,105,106,107,108,109,110,111,112,113, 114,115,116,117,118,119,120,121,122,123,124,125,126,127,128, 129,130,131,132,133,134,136,138,140,142,144
119	с. Сабанчеево автопарк ООО «Сабанчеевское»	грунт	2,5 кв. м.	1 контейнер, 1,1 куб. м.	Администрация ООО «Сабанчеевское», Атяшевского муниципального района Республики Мордовия; ОГРН: 1051322002775; РМ, Атяшевский район, с. Сабанчеево, ул.Советская, д.10	автопарк

120	с. Сабанчеево. МТФ ООО «Сабанчеевское»	грунт	2,5 кв. м.	1 контейнер, 1,1 куб. м.	Администрация ООО «Сабанчеевское», Атяшевского муниципального района Республики Мордовия; ОГРН:1051322002775; РМ, Атяшевский район, с. Сабанчеево, ул.Советская, д.10	МТФ
121	с. Тарасово, ул. Красная, д.47 (обочина автомобильной дороги);	асфальт	5 кв. м	1 контейнер, 1,1 куб. м.	Администрация Тарасовского сельского поселения Атяшевского муниципального района Республики Мордовия; ОГРН: 1021300547641 РМ, Атяшевский район, с. Тарасово, ул. Красная, д. 89	ул. Красная д.2, 4,5,8 ,9,10,11,12,13,14,15,16,19,20,21,23, 25,27,28,29,31,32,33,34,36,37,38,40,41,43,45,46,49,50,51,55,57
122	с. Тарасово, ул. Пролетарская, д.21 (обочина автомобильной дороги)	Опочная дорога	5 кв. м	1 контейнер, 1,1 куб. м.	Администрация Тарасовского сельского поселения Атяшевского муниципального района Республики Мордовия; ОГРН: 1021300547641 РМ, Атяшевский район, с. Тарасово, ул. Красная, д. 89	ул. Пролетарская д. 4,6,7,8,9,11,14,15,16,17,18,19,21,23, 25,26,27,29,31,30,32,34,35,37, 38,41,45,47,49,51,
123	с. Тарасово, ул. Волгоградская, д.53 (обочина автомобильной дороги)	Опочная дорога	5 кв. м	1 контейнер, 1,1 куб. м.	Администрация Тарасовского сельского поселения Атяшевского муниципального района Республики Мордовия; ОГРН: 1021300547641 РМ, Атяшевский район, с. Тарасово, ул. Красная, д. 89	ул. Пролетарская, д.1,2, ул. Волгоградская, д. 34,35,37,38,39,40,41,42,44,45,46,47,48,53,55,57,59

124	с. Тарасово, ул. Волгоградская, д.20 (обочина автомобильной дороги)	Опочная дорога	5 кв. м	1 контейнер, 1,1 куб. м.	Администрация Тарасовского сельского поселения Атяшевского муниципального района Республики Мордовия; ОГРН: 1021300547641 РМ, Атяшевский район, с. Тарасово, ул. Красная, д. 89	ул. Волгоградская, д. 2,3,4,5,8,9,10,12,15,16,17,18, 19,23,24,25,26,27,28,29,31,
125	с. Тарасово, ул. Полевая, около кладбища, асфальтная площадка	асфальт	5 кв. м	1 контейнер, 1,1 куб. м.	Администрация Тарасовского сельского поселения Атяшевского муниципального района Республики Мордовия; ОГРН: 1021300547641 РМ, Атяшевский район, с. Тарасово, ул. Красная, д. 89	ул. Мира д.3,4,5,7,8,9 кв1, 9 кв2,10 кв1,11/1,11/2, 12/1,12/2,13/1,13/2,14, Ул. Полевая д.2,6,8,9,12,14, 18,20,21,22,23,24,25,27,28
126	с. Тарасово, ул. Советская, д.53 (обочина автомобильной дороги)	Опочная дорога	5 кв. м	1 контейнер, 1,1 куб. м.	Администрация Тарасовского сельского поселения Атяшевского муниципального района Республики Мордовия; ОГРН: 1021300547641 РМ, Атяшевский район, с. Тарасово, ул. Красная, д. 89	ул. Советская д.26,28,30,32,34,38,40,41,43,44, 47,51,52,57,58,59,63,64, 65,66,68,69,70,71,72,73,77,
127	с. Тарасово, ул. Советская, д.1 (обочина автомобильной дороги)	Опочная дорога	5 кв. м	1 контейнер, 1,1 куб. м.	Администрация Тарасовского сельского поселения Атяшевского муниципального района Республики Мордовия; ОГРН: 1021300547641 РМ, Атяшевский район, с. Тарасово, ул. Красная, д. 89	ул. Советская д.1,4,6,7,11,12,14,15,16,18,19,20,23,25,31,37,39, ул. Красная д.52,54, 58,61,63,65,81
128	с. Ушаковка, ул. Горюнова, рядом с автобусной остановкой (обочина автомобильной дороги)	асфальтобетон	5 кв. м	1 контейнер, 1,1 куб. м.	муниципальная собственность	ул. Горюнова

129	с. Ушаковка, ул. Фрунзе, д. 3 (обочина автомобильной дороги)	асфальтобетон	5 кв. м	1 контейнер, 1,1 куб. м.	муниципальная собственность	ул. Фрунзе
130	с. Сосуновка, ул. Ленина, д. 1(обочина автомобильной дороги)	асфальтобетон	5 кв. м	1 контейнер, 1,1 куб. м.	муниципальная собственность	ул. Ленина
131	с. Сосуновка, ул.Советская, напротив автобусной остановки (обочина автомобильной дороги)	асфальтобетон	5 кв. м	1 контейнер, 1,1 куб. м.	муниципальная собственность	ул. Советская
132	п. Птицесовхоз Сараст, ул. Новая, д.2	грунт	3 кв. м.	1 контейнер, 1,1 куб. м.	земли сельских поселений	ул. Новая, д.1,2,3,4,5,6,7,8,9,10,11,12,13,14,15.16,17,18,19,20,22, ул. Есенина, д.1,5
133	п. Птицесовхоз Сараст, ул. Михеева, д.2	грунт	3 кв. м.	1 контейнер, 1,1 куб. м.	земли сельских поселений	ул. Михеева, д.1,2,3,4,5,6,7,8,10,11,13,14,15.16,17,18,19,20,22, ул. Солнечная, д.5,7,9,6
134	п. Птицесовхоз Сараст, ул. Молодежная, д.24	грунт	3 кв. м.	1 контейнер, 1,1 куб. м.	земли сельских поселений	ул. Молодежная, д.67,68,69,70,71,72.73.74,76,78,80,81,83,86.24,25,26,27,28,29,30
135	п. Птицесовхоз Сараст, ул. Молодежная, напротив многоквартирного дома №60	грунт	3 кв. м.	1 контейнер, 1,1 куб. м.	земли сельских поселений	ул. Молодежная, д.№59, кв.1-8, №60. кв.1-8, №61. кв.1-8, №62, кв.1-4. №63 кв.1-2
136	п. Птицесовхоз Сараст, ул. Молодежная, д.51	грунт	3 кв. м.	1 контейнер, 1,1 куб. м.	земли сельских поселений	ул. Молодежная, д.1,2,3,4,5,6,7,8,9,10,11, 12,13,14,15,16,17,18,19,20.21,22.23
137	п. Птицесовхоз Сараст, ул. Лесная, д.20	грунт	3 кв. м.	1 контейнер, 1,1 куб. м.	земли сельских поселений	ул. Лесная, д.1,2,3,4,5,6,7,8,9,10,11,12,13,14,15.16,17,18,20,22, ул.Советская, д.1,2,3,4,5,6,7,8,9,10,11,12,13,14,15,16,17,18
138	п. Птицесовхоз Сараст, ул.Советская. д.32	грунт	3 кв. м.	1 контейнер, 1,1 куб. м.	земли сельских поселений	ул.Советская, д.19,20.21,22,23,24,25,26, 27,28,29,30,31,32,33,34,35,36,37,38,39,40
139	п. Птицесовхоз Сараст, ул.Советская, д.68	грунт	3 кв. м.	1 контейнер, 1,1 куб. м.	земли сельских поселений	ул.Советская, д.41,42,43,44,45,46,47,48,49,50,51,52,53, 54,55.56,57,58,59,60,61,62.63,64,65

140	с. Лобаски, ул. Ленина (обочина автомобильной дороги)	асфальтобетон	2 кв. м	1 контейнер, 1,1 куб. м.	Администрация Лобаскинского сельского поселения Атяшевского муниципального района Республики Мордовия; ОГРН: 1021300546629; РМ, Атяшевский район, с. Лобаски, ул. Кулдуркаева, д. 1а	ул. Ленина, от д.№1- до д.№27; ул. Полевая от д.№1 – до д.№10; ул. Ленина от д. № 28 до д. № 67
141	с. Лобаски, ул. Пушкина д. № 1а (обочина автомобильной дороги на перекрестке центральной трассы)	асфальтобетон	2 кв. м	1 контейнер, 1,1 куб. м	Администрация Лобаскинского сельского поселения Атяшевского муниципального района Республики Мордовия; ОГРН: 1021300546629; РМ, Атяшевский район, с. Лобаски, ул. Кулдуркаева, д. 1а	ул. Пушкина, д. № 1- д. № 30, МБОУ «Лобаскинская средняя школа» МБДОУ «Лобаскинский детский сад»
142	с. Лобаски, ул. Кирова д. № 1 (обочина автомобильной дороги на перекрестке центральной трассы)	асфальтобетон	2 кв. м	1 контейнер, 1,1 куб. м	Администрация Лобаскинского сельского поселения Атяшевского муниципального района Республики Мордовия; ОГРН: 1021300546629; РМ, Атяшевский район, с. Лобаски, ул. Кулдуркаева, д. 1а	ул. Кирова, д. №1 – до д. 43
143	с. Лобаски, ул. Кирова д.№ 52 (обочина автомобильной дороги)	асфальтобетон	2 кв. м	1 контейнер, 1,1 куб. м	Администрация Лобаскинского сельского поселения Атяшевского муниципального района Республики Мордовия; ОГРН: 1021300546629; РМ, Атяшевский район, с. Лобаски, ул. Кулдуркаева, д. 1а	ул. Кирова, д. №44 – до д. 96

144	с. Лобаски, ул. К. Маркса д.№ 4 (обочина автомобильной дороги)	ж/б плиты	2 кв. м	1 контейнер, 1,1 куб. м	Администрация Лобаскинского сельского поселения Атяшевского муниципального района Республики Мордовия; ОГРН: 1021300546629; РМ, Атяшевский район, с. Лобаски, ул. Кулдуркаева, д. 1а	ул. К. Маркса, д. № 1- д. № 21
145	с. Лобаски, ул. К. Маркса д. №22 (обочина автомобильной дороги)	ж/б плиты	2 кв. м	1 контейнер, 1,1 куб. м.	Администрация Лобаскинского сельского поселения Атяшевского муниципального района Республики Мордовия; ОГРН: 1021300546629; РМ, Атяшевский район, с. Лобаски, ул. Кулдуркаева, д. 1а	ул. К. Маркса, д. № 22- д. № 40;
146	с. Лобаски, ул. К. Маркса д. №44 (обочина автомобильной дороги)	ж/б плиты	2 кв. м	1 контейнер, 1,1 куб. м.	Администрация Лобаскинского сельского поселения Атяшевского муниципального района Республики Мордовия; ОГРН: 1021300546629; РМ, Атяшевский район, с. Лобаски, ул. Кулдуркаева, д. 1а	ул. К. Маркса, от д. № 40- д. № 44; ул. Кулдуркаева, от д. № 40- д. № 67
147	с. Лобаски, ул. Кулдуркаева д. №1а (обочина автомобильной дороги)	Насыпь гравий	2 кв. м	1 контейнер, 1,1 куб. м.	Администрация Лобаскинского сельского поселения Атяшевского муниципального района Республики Мордовия; ОГРН: 1021300546629; РМ, Атяшевский район, с. Лобаски, ул. Кулдуркаева, д. 1а	ул. Кулдуркаева, от д. № 1- д. № 43; ООО «МАПО «Восток»

148	с. Лобаски, ул. Кемля д.№ 45 (обочина автомобильной дороги)	асфальтобетон	2 кв. м	1 контейнер, 1,1 куб. м.	Администрация Лобаскинского сельского поселения Атяшевского муниципального района Республики Мордовия; ОГРН: 1021300546629; РМ, Атяшевский район, с. Лобаски, ул. Културкаева, д.1а	ул. Кемля от д.№1 – до д.№47
149	с. Тазнеево, ул. К. Маркса, на перекрестке улицы К. Маркса и центральной дороги (обочина автомобильной дороги)	асфальтобетон	2 кв. м	1 контейнер, 1,1 куб. м	Администрация Лобаскинского сельского поселения Атяшевского муниципального района Республики Мордовия; ОГРН: 1021300546629; РМ, Атяшевский район, с. Лобаски, ул. Културкаева, д.1а	ул. К Маркса д. №1 - д. № 47; ул. Ленина д. №1- д. № 51; ул. Калинина д. №1- д. № 18;
150	с. Селищи, ул. Пролетарская, д.34 (обочина автомобильной дороги)	асфальт	2,5 кв. м.	1 контейнер, 1,1 куб. м.	Администрация Селищинского сельского поселения Атяшевского муниципального района Республики Мордовия; ОГРН:1021300547290, РМ, Атяшевский район, с. Селищи, ул. Молодежная, д.1	ул. Пролетарская, д.21,22,23,25,26,28,30,31,33,34,35,38,40,45,47,49,51,53,55,57,
151	с. Селищи, ул. Молодежная, рядом с домом №23 (обочина автомобильной дороги);	асфальт	2,5 кв. м	1 контейнер, 1,1 куб. м	Администрация Селищинского сельского поселения Атяшевского муниципального района Республики Мордовия; ОГРН:1021300547290, РМ, Атяшевский район, с. Селищи, ул. Молодежная, д.1	ул. Пролетарская, д. 1,2,3,4,5,8,11,12,13,15,16,18, ул. Молодежная, д. 18,19,20,21,22,23
152	с. Селищи, ул. Молодежная, д.9	бетон	2,5 кв. м	1 контейнер, 1,1 куб. м.	Администрация Селищинского сельского поселения	ул. Молодежная, д.3,5 кв.1, 5 кв.2,7 кв.1, 7 кв.2,8 кв.1, 8 кв.2,9 кв.1, 9 кв.2,10 кв.1, 10 кв.2,11 кв.1,11 кв.2,12 кв.1,12кв.2,13,14,15,16,17,

	(обочина автомобильной дороги)				Атяшевского муниципального района Республики Мордовия; ОГРН:1021300547290, РМ, Атяшевский район, с. Селищи, ул. Молодежная, д.1	ул. Ленинская, д.79 кв.1,83,89, 99,101,
153	с. Селищи, ул. Ленинская, напротив дома 25 (обочина автомобильной дороги)	бетон	2,5 кв. м	1 контейнер 1,1 куб. м.	Администрация Селищинского сельского поселения Атяшевского муниципального района Республики Мордовия; ОГРН :1021300547290, РМ, Атяшевский район, с. Селищи, ул. Молодежная, д.1	ул. Ленинская д. 1,3,6,7,8,10,12,13,14,17,18,19,20,22,25,28,29,30,31
154	с. Селищи, ул. Ленинская, напротив дома 47, (Обочина автомобильной дороги)	бетон	2,5 кв. м.	1 контейнер 1,1 куб. м.	Администрация Селищинского сельского поселения Атяшевского муниципального района Республики Мордовия; ОГРН :1021300547290, РМ, Атяшевский район, с. Селищи, ул. Молодежная, д.1	ул. Ленинская д. 34,36,37,39,41,42,43,44,46,48,49,50,51,52,53,56,58,59,60,63,68,78
155	с. Селищи, ул. Ленинская, напротив дома 96, (обочина автомобильной дороги)	бетон	2,5 кв. м.	1 контейнер 1,1 куб. м.	Администрация Селищинского сельского поселения Атяшевского муниципального района Республики Мордовия; ОГРН :1021300547290, РМ, Атяшевский район, с. Селищи, ул. Молодежная, д.1	ул. Ленинская, д.84,86,92,100,105,106,108,114,115,117,118,122,

156	с. Алашеевка, ул. Новая, д.4 (обочина автомобильной дороги)	асфальт	5 кв. м.	2 контейнера, 1,1 куб. м.	Администрация Селищинского сельского поселения Атяшевского муниципального района Республики Мордовия; ОГРН :1021300547290, РМ, Атяшевский район, с. Селищи, ул. Молодежная, д.1	ул. Чапаева, д.1,2,4,5,7,8,9,11,12,13,14,15,16,18,19, 20,21,24,25,26,27,29,31,33,42,45,47,50,51,52,53,54,56,58,60,61,62,64,65,69,70,72,74,75,76,77,79,80,82,83,84,86,87,90,92,93,94,96,98,99,104,107,109,112,113, 114,116,118,121,129,131,133,135,139,143,145,149,151,153,155,157, ул. Новая, д.6,7,8,9,10,11,12,13,14,15
-----	---	---------	----------	---------------------------	---	---







Место нахождения площадки накопления ТКО
(масштаб 1:2000)



Место нахождения площадки накопления ТКО
(масштаб 1:2000)







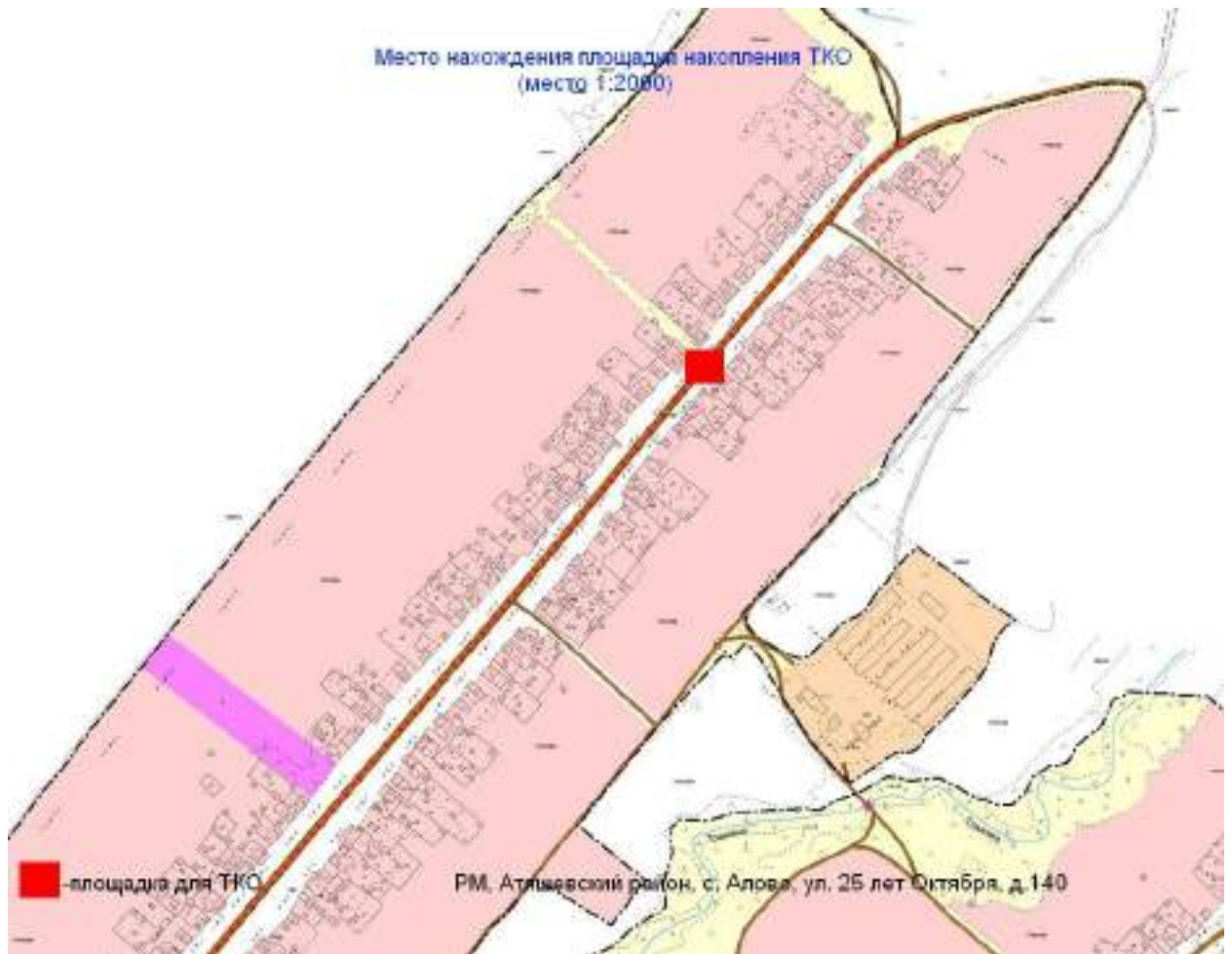
Место нахождения площадки накопления ТКО
(масштаб 1:2000)



Место нахождения площадки накопления ТКО
(место 1:2000)

■ - площадка для ТКО

РМ, Атышевский район, с. Алова, ул. 25 лет Октября, д. 140



**Место нахождения площадки накопления ТКО
(масштаб 1:2000)**



■ - площадка для ТКО. РМ, Атышевский район, с.Алово, ул. Набережная, д.5



**Место нахождения площадки накопления ТКО
(масштаб 1:2000)**



■ - площадка для ТКО РМ, Атяшевский район, с.Алово,
ул. К.Маркса, д. 33

Место нахождения площадки накопления ТКО
(масштаб 1:2000)

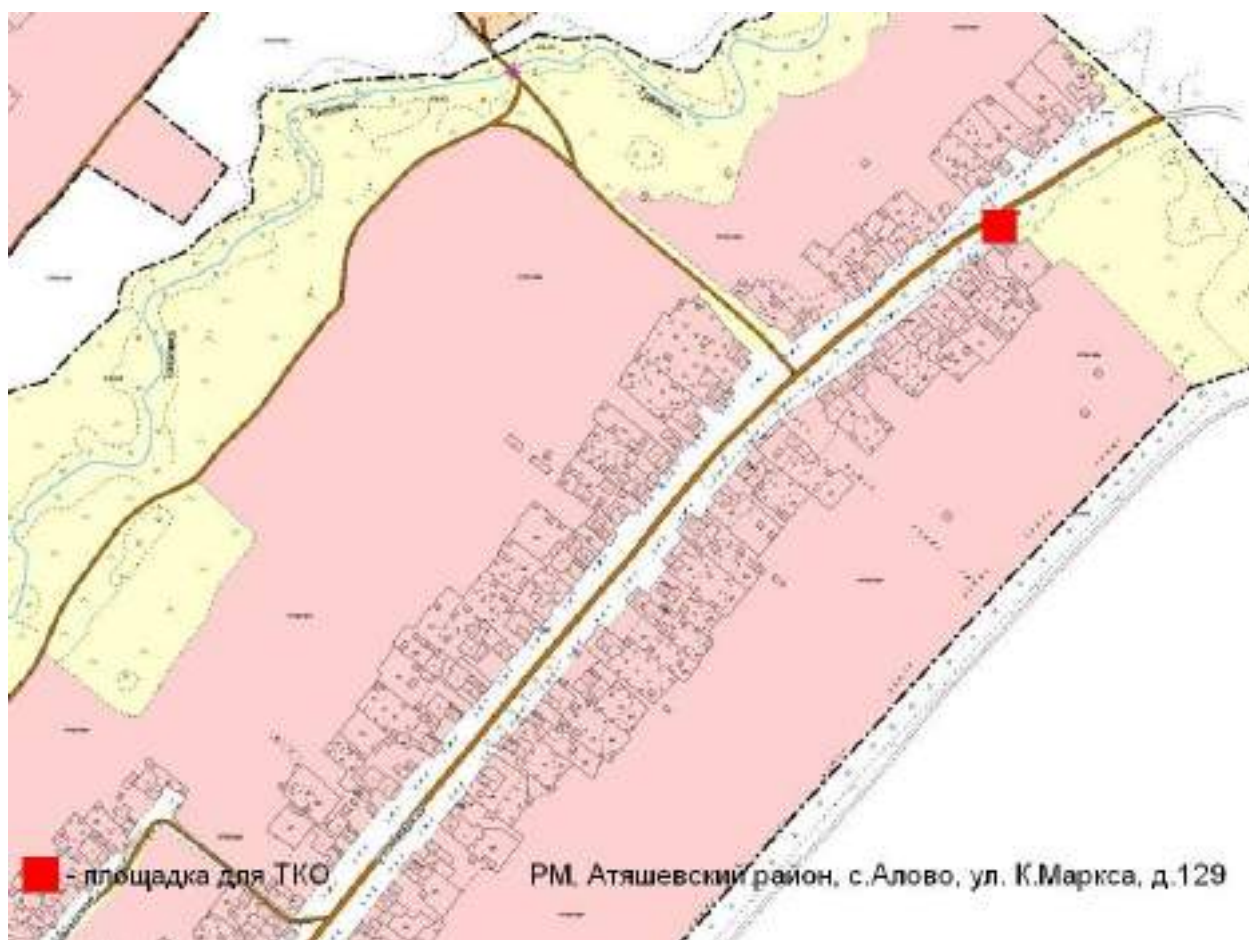


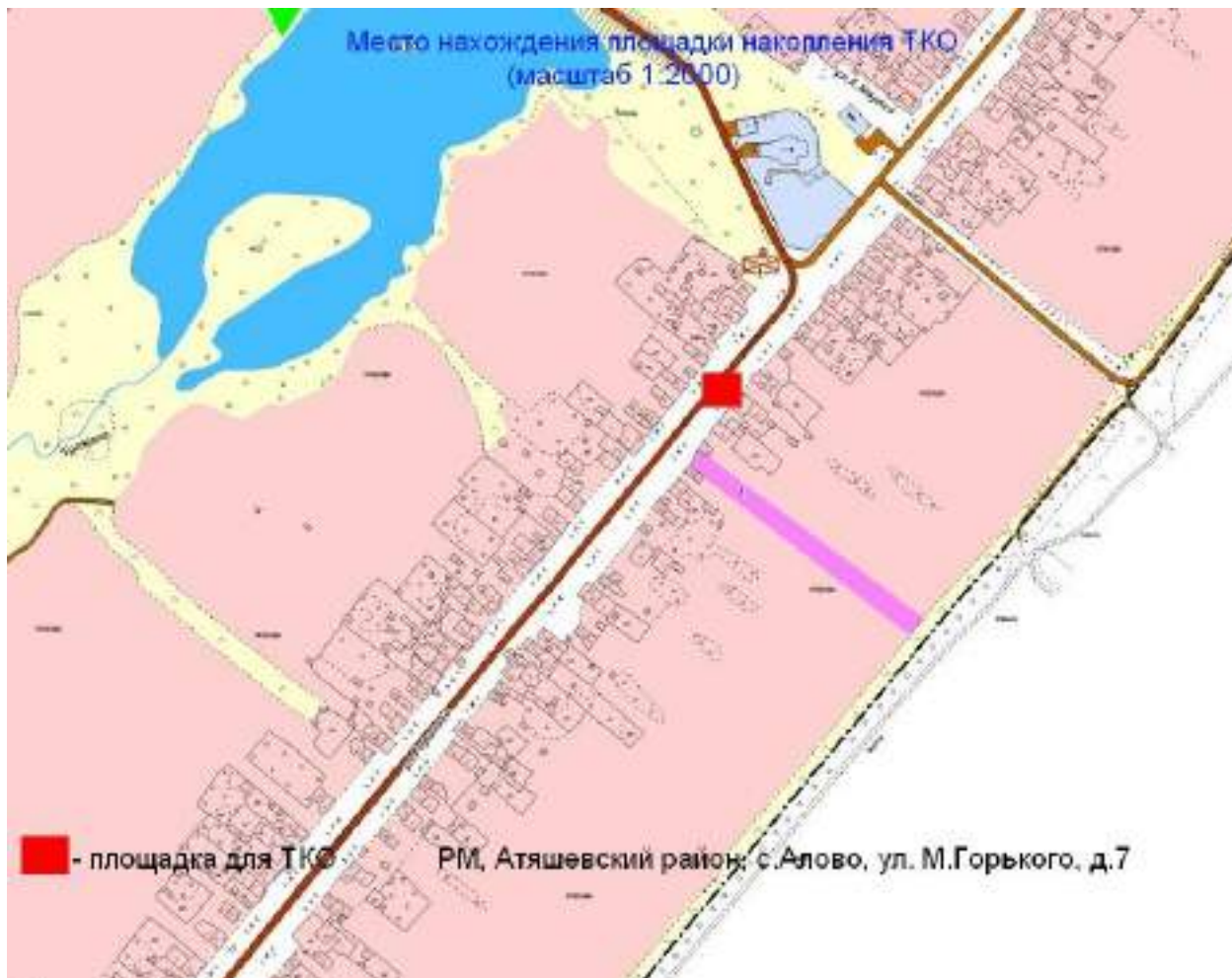
■ - площадка для ТКО РМ, Атяшевский район, с. Алово,
ул. К.Маркса, д. 71

Место нахождения площадки накопления ТКО
(масштаб 1:2000)



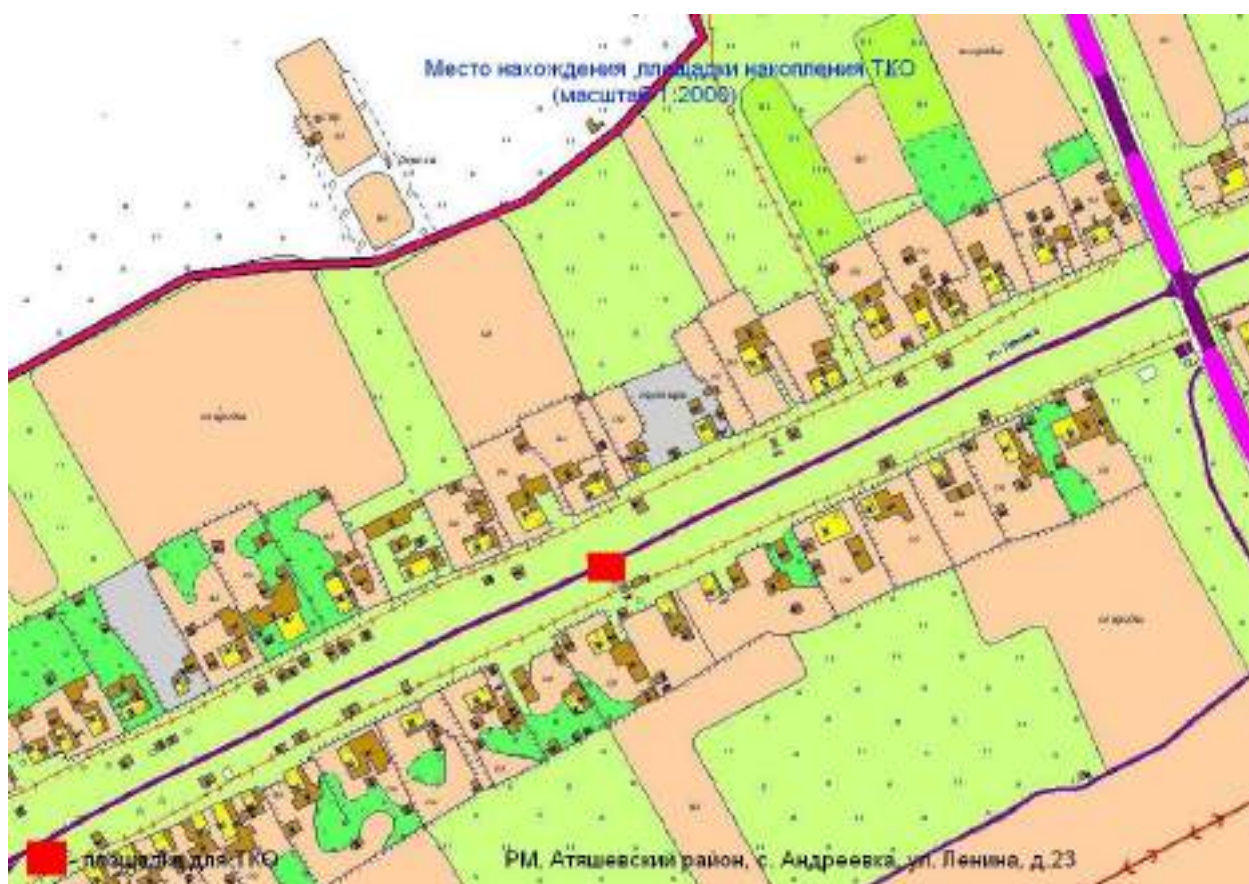
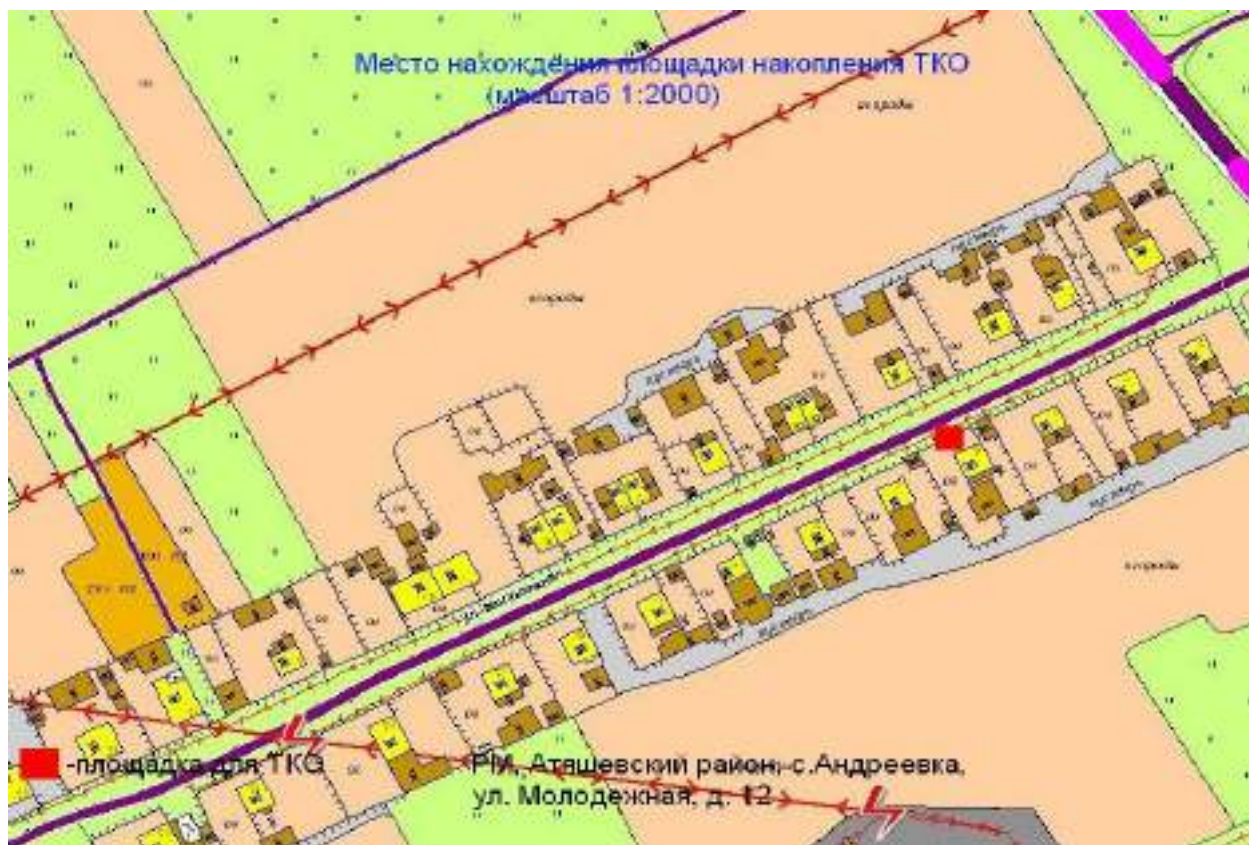
■ - площадка для ТКО РМ, Атяшевский район, с. Алово, ул. К.Маркса, д.85

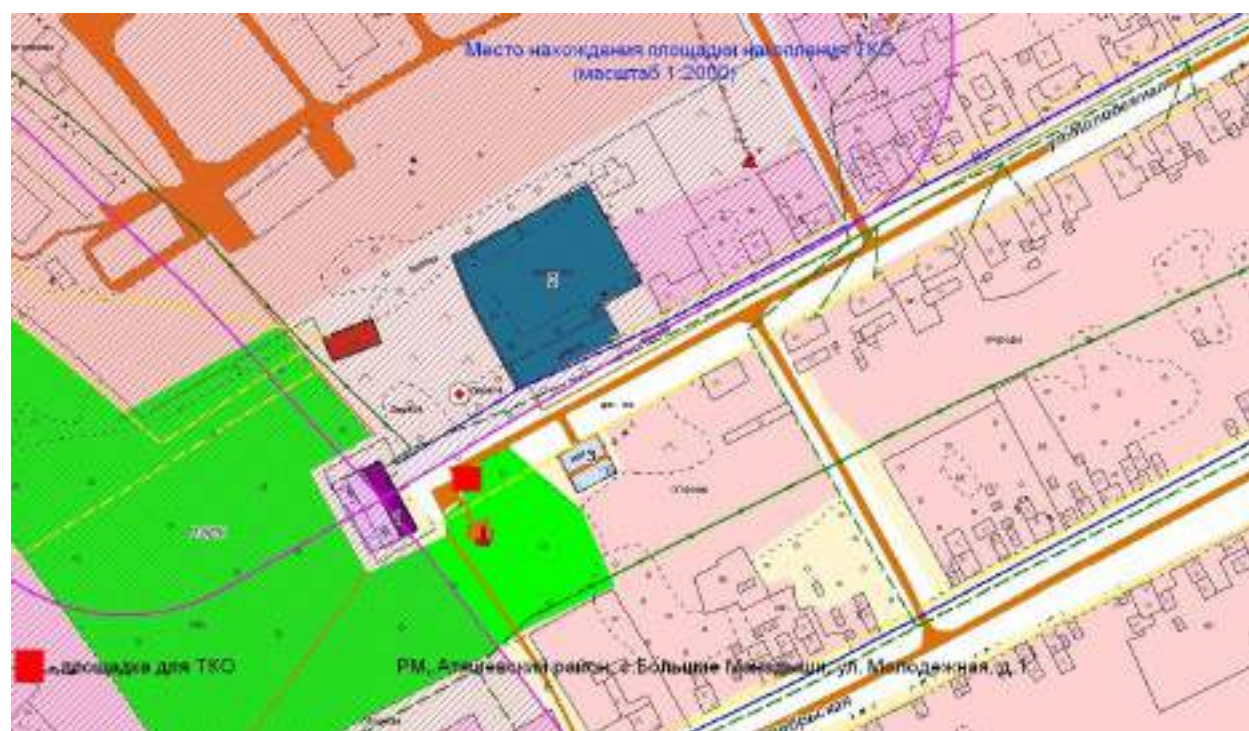


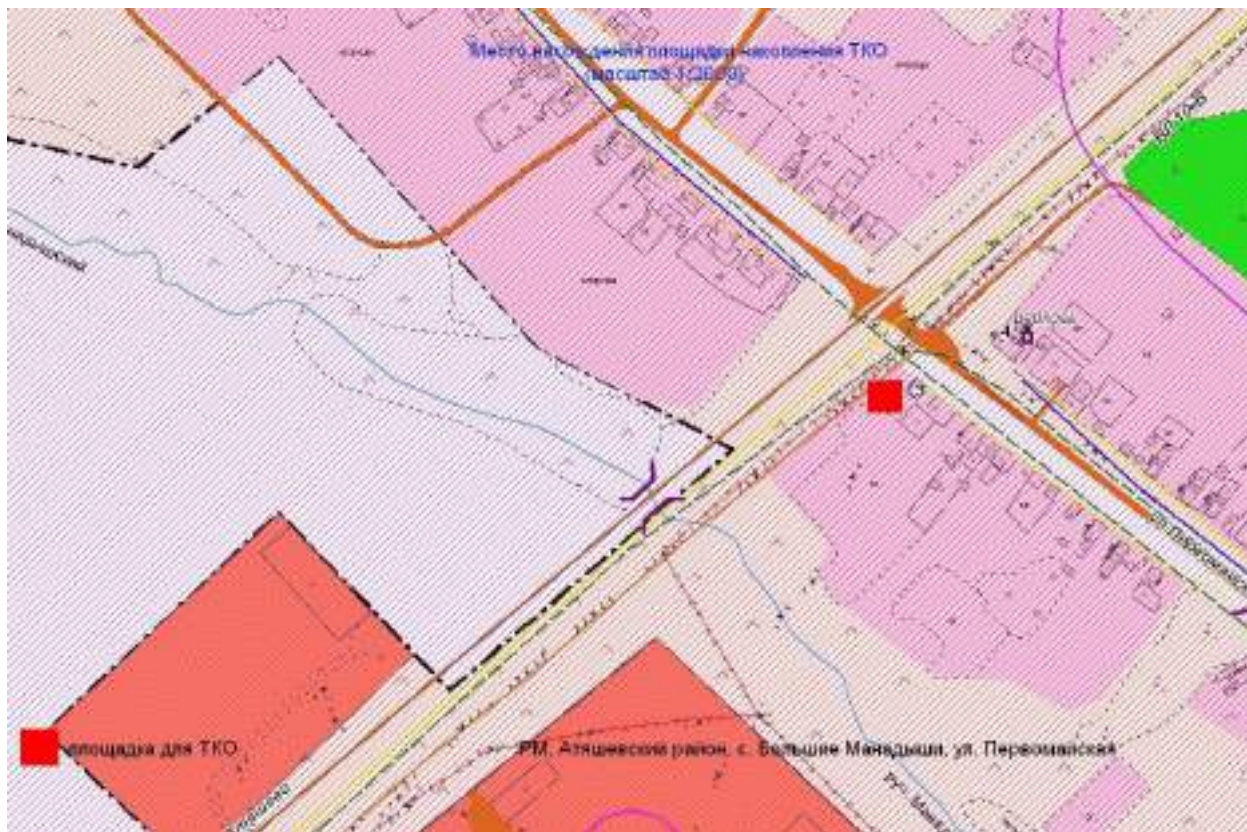








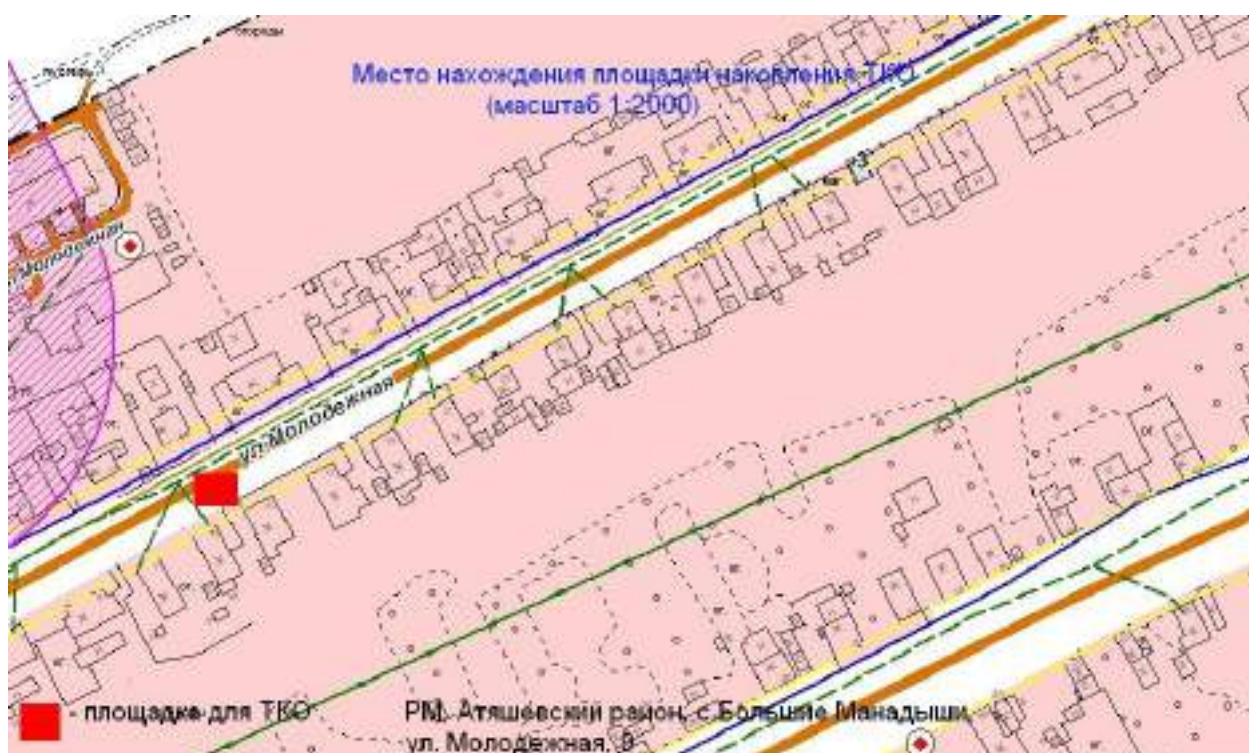
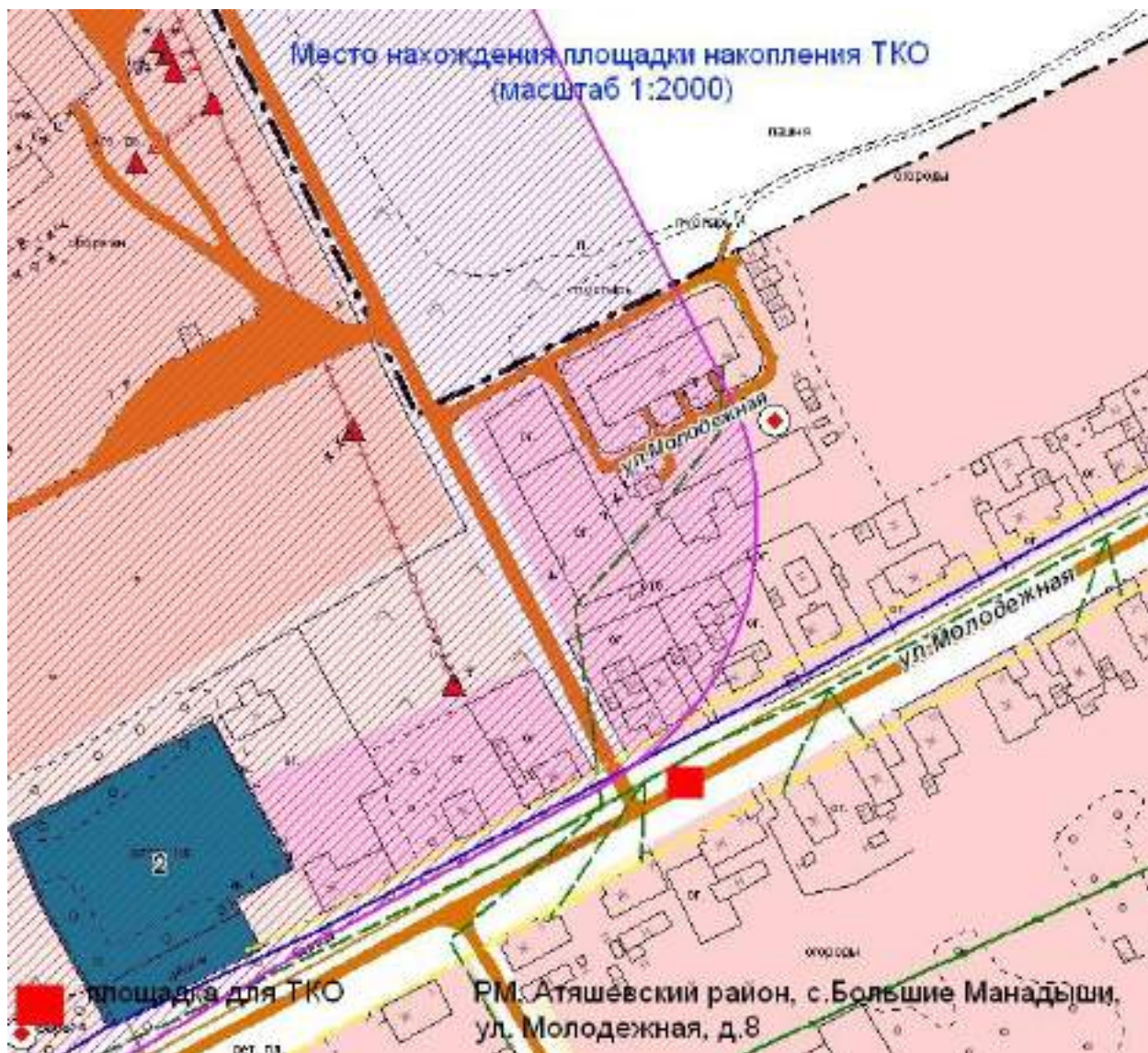




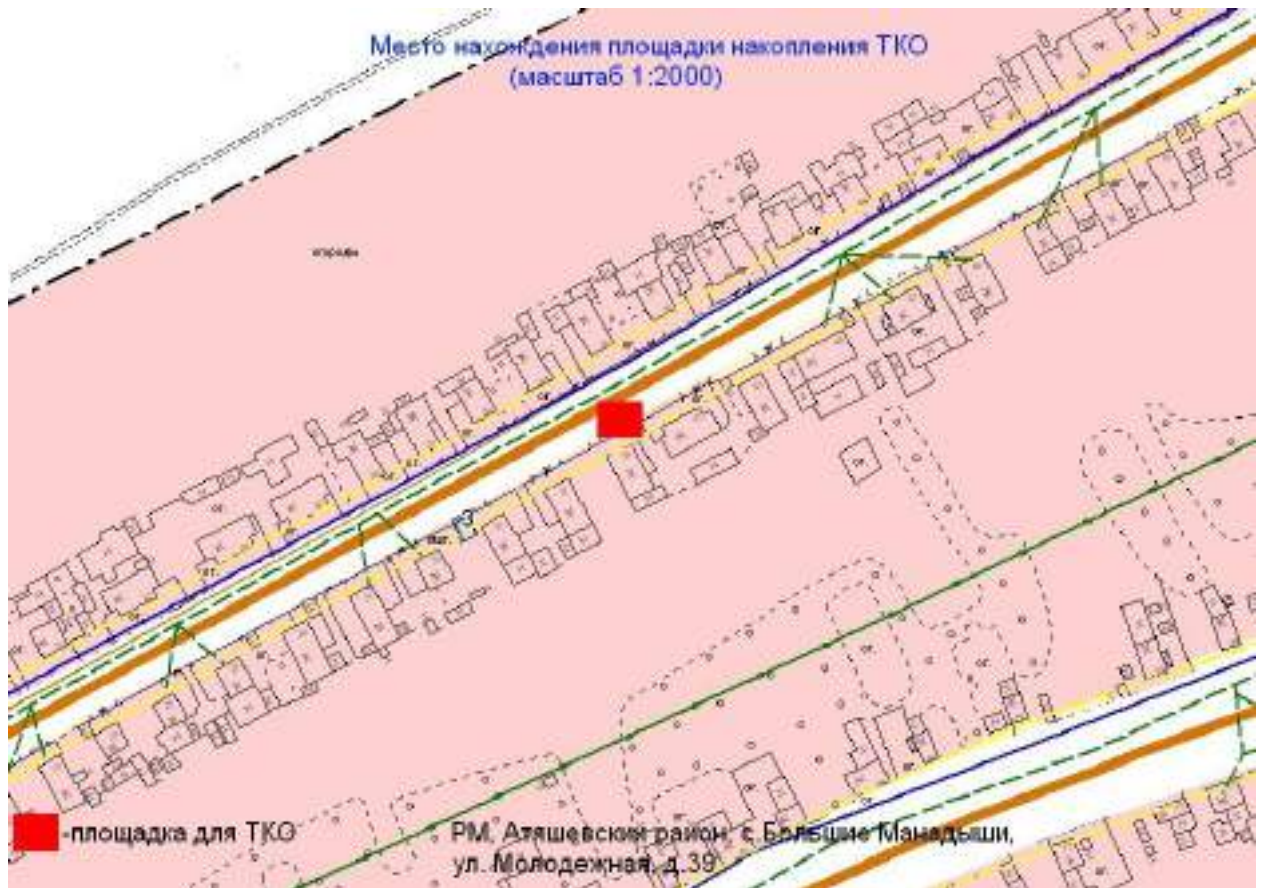
Місце наслідження площі наповнення ТК
(доц. таб. 1.2Б.03)

площа для ТК

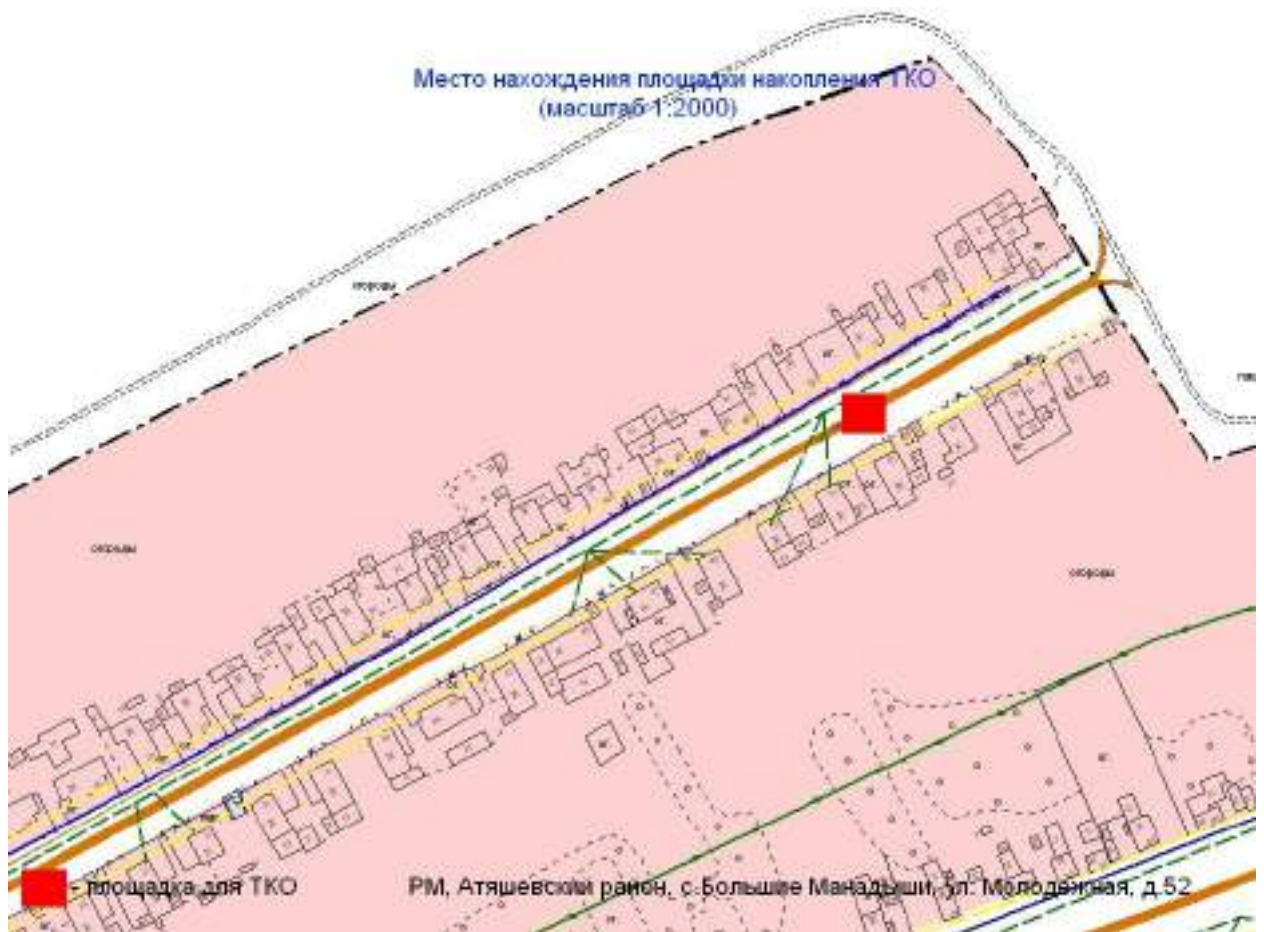
РМ, Атяшевский район, с. Больше-Мянджиш, ул. Первомайская

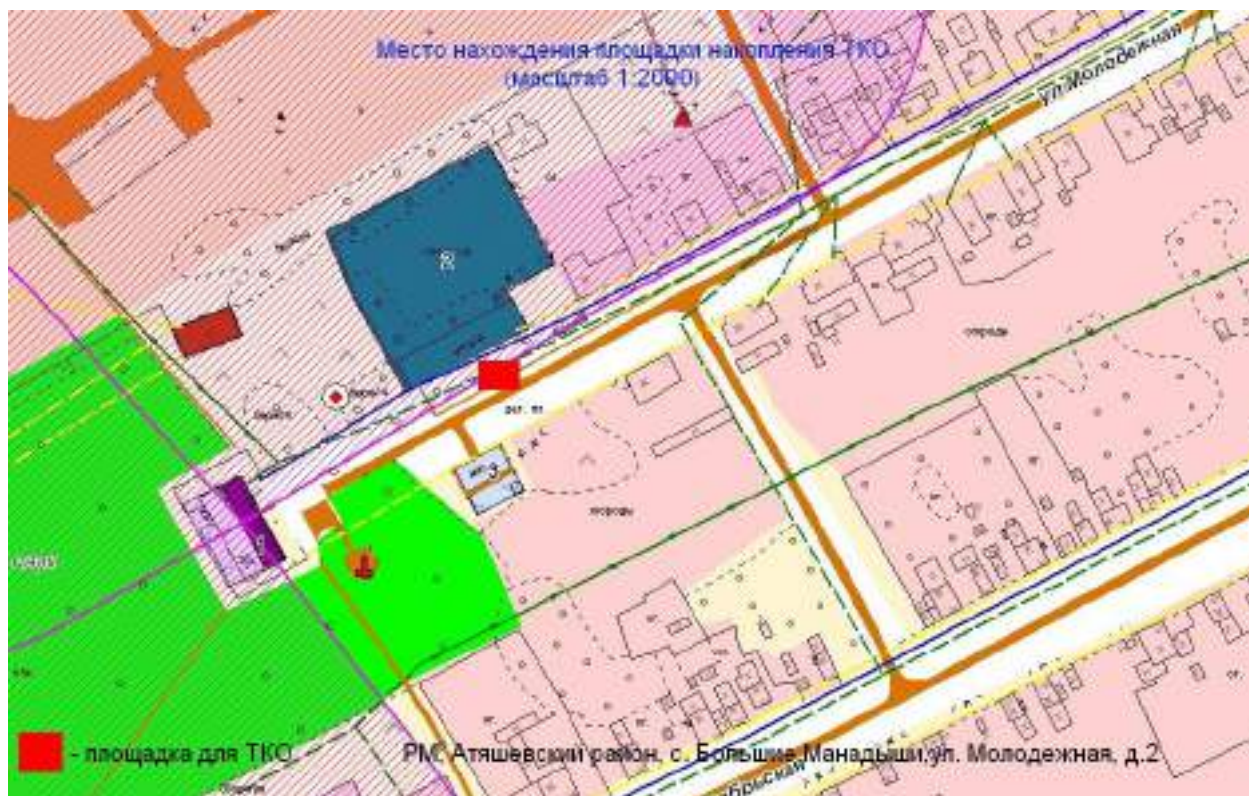


Место нахождения площадки накопления ТКО
(масштаб 1:2000)

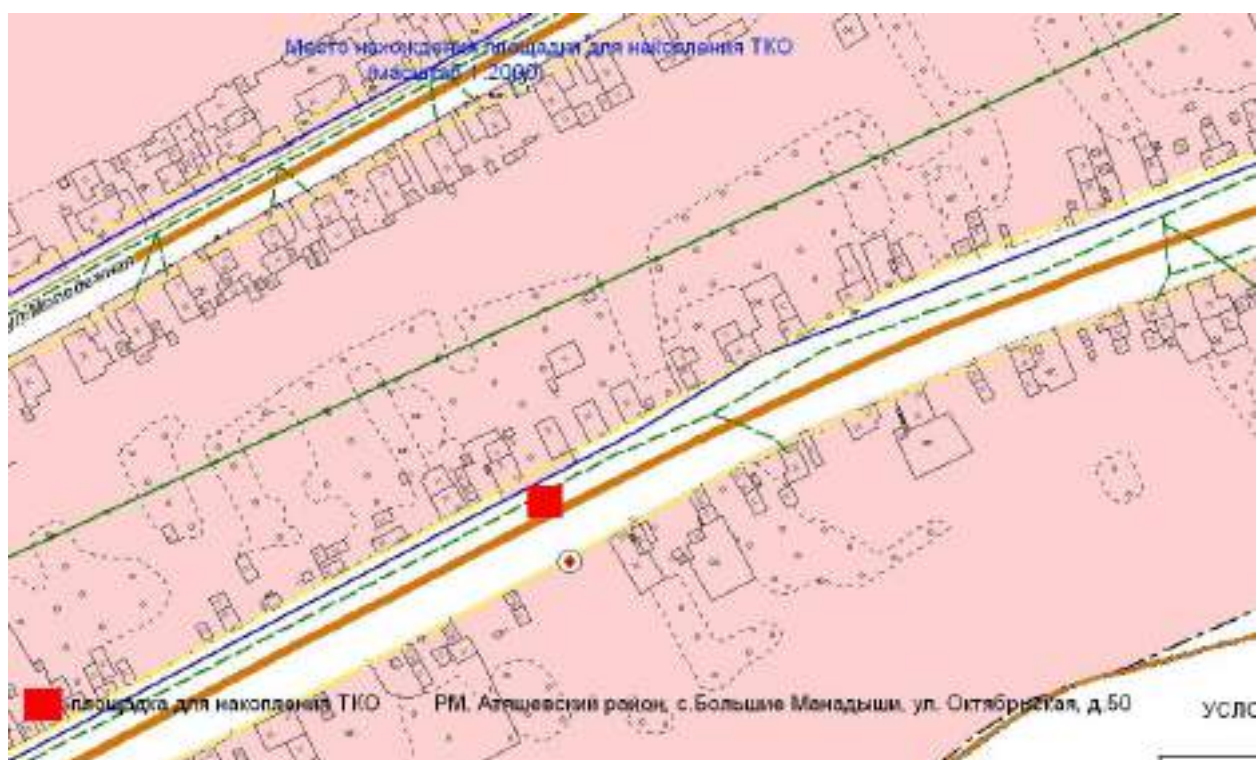


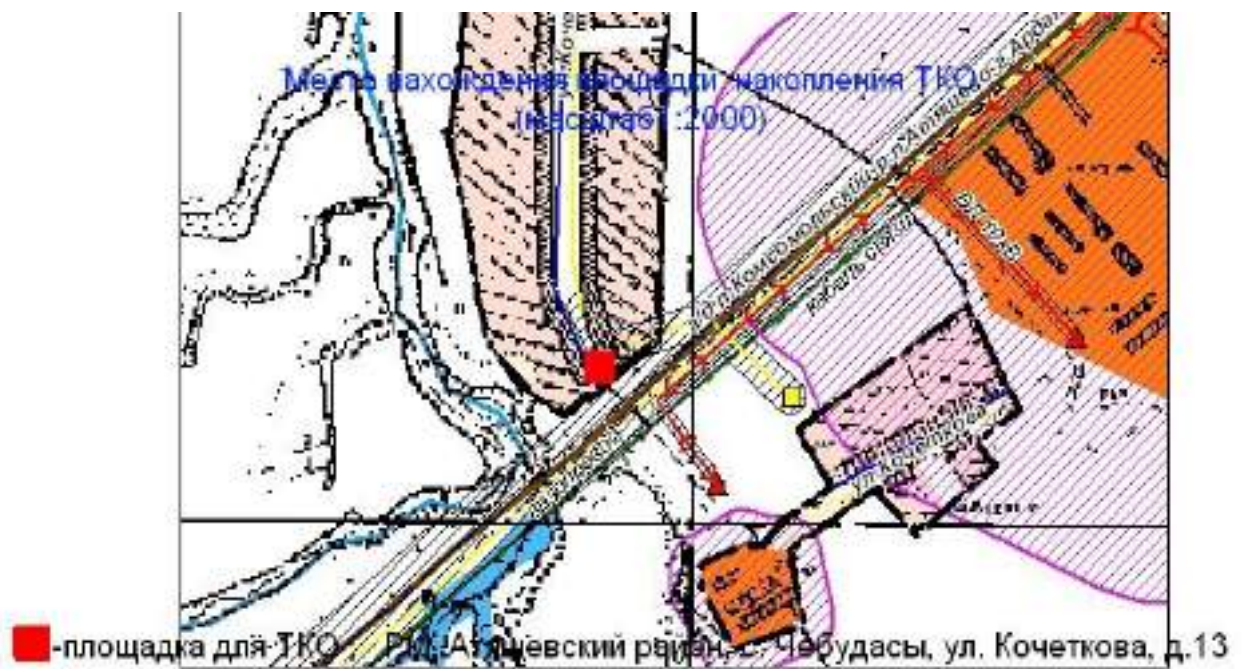
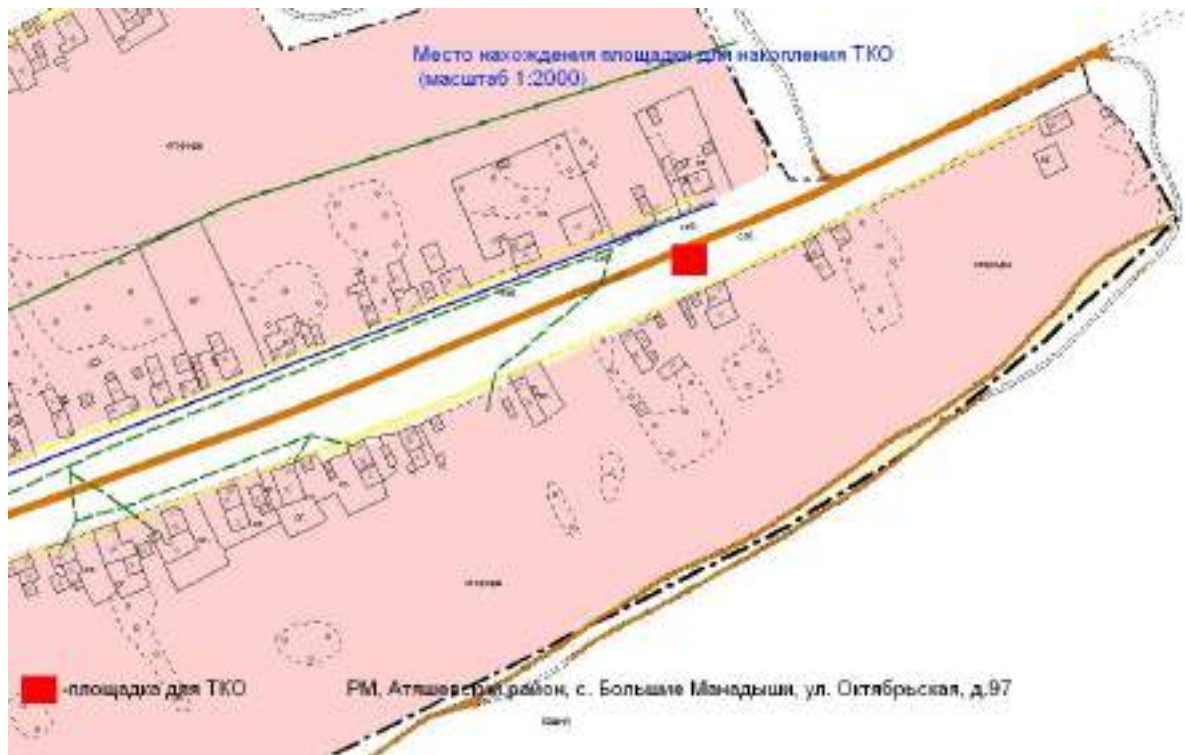
Место нахождения площадки накопления ТКО
(масштаб 1:2000)

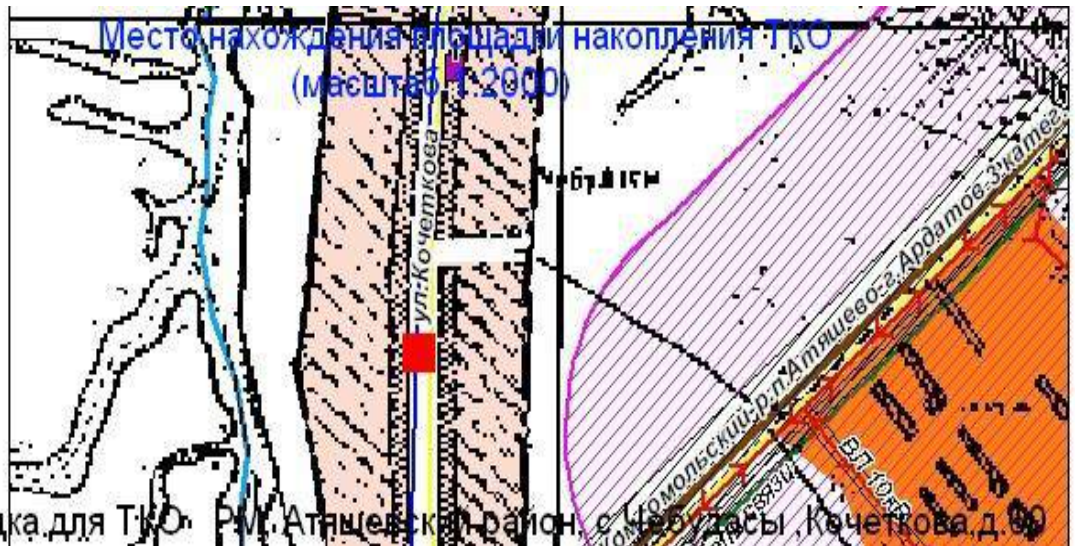




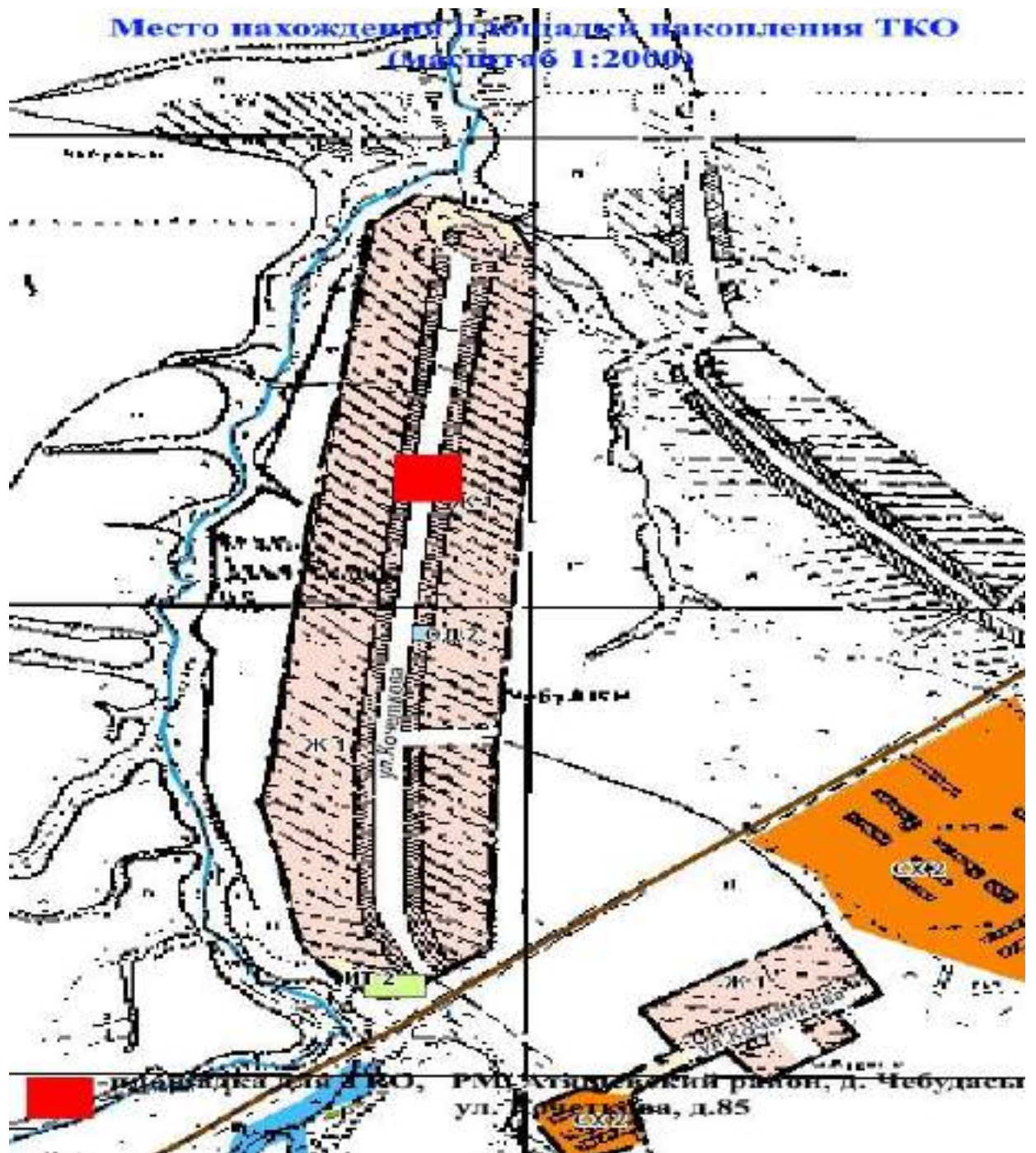






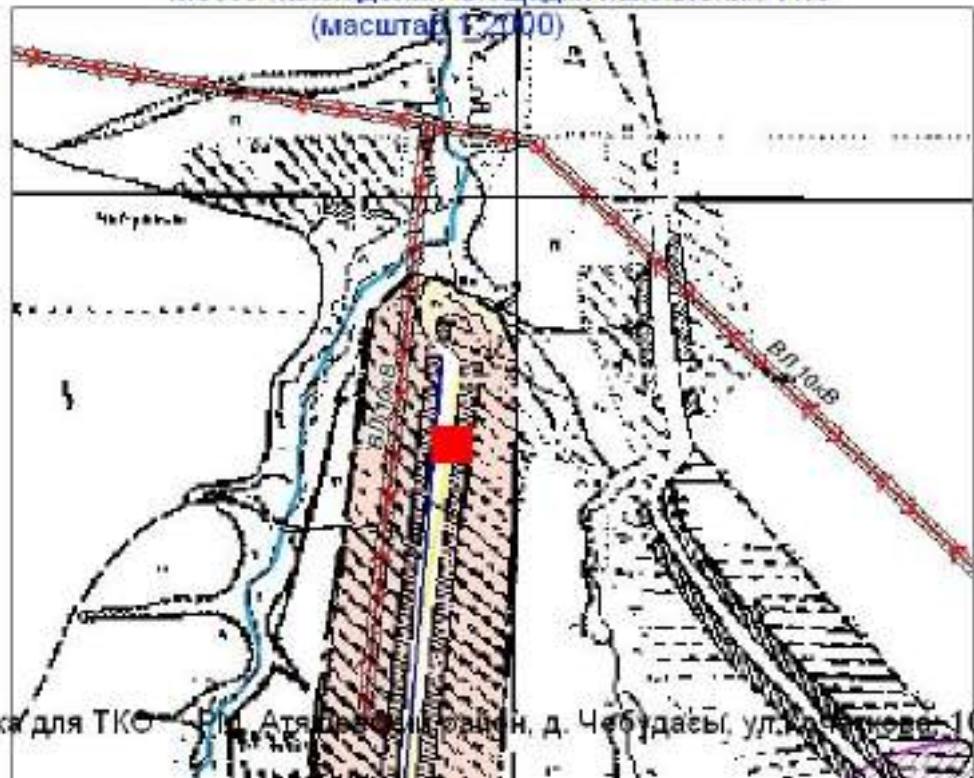


■ - площадка для ТКО, РМ. Агинский район, с. Чебудасы, Кочеткова, д. 89

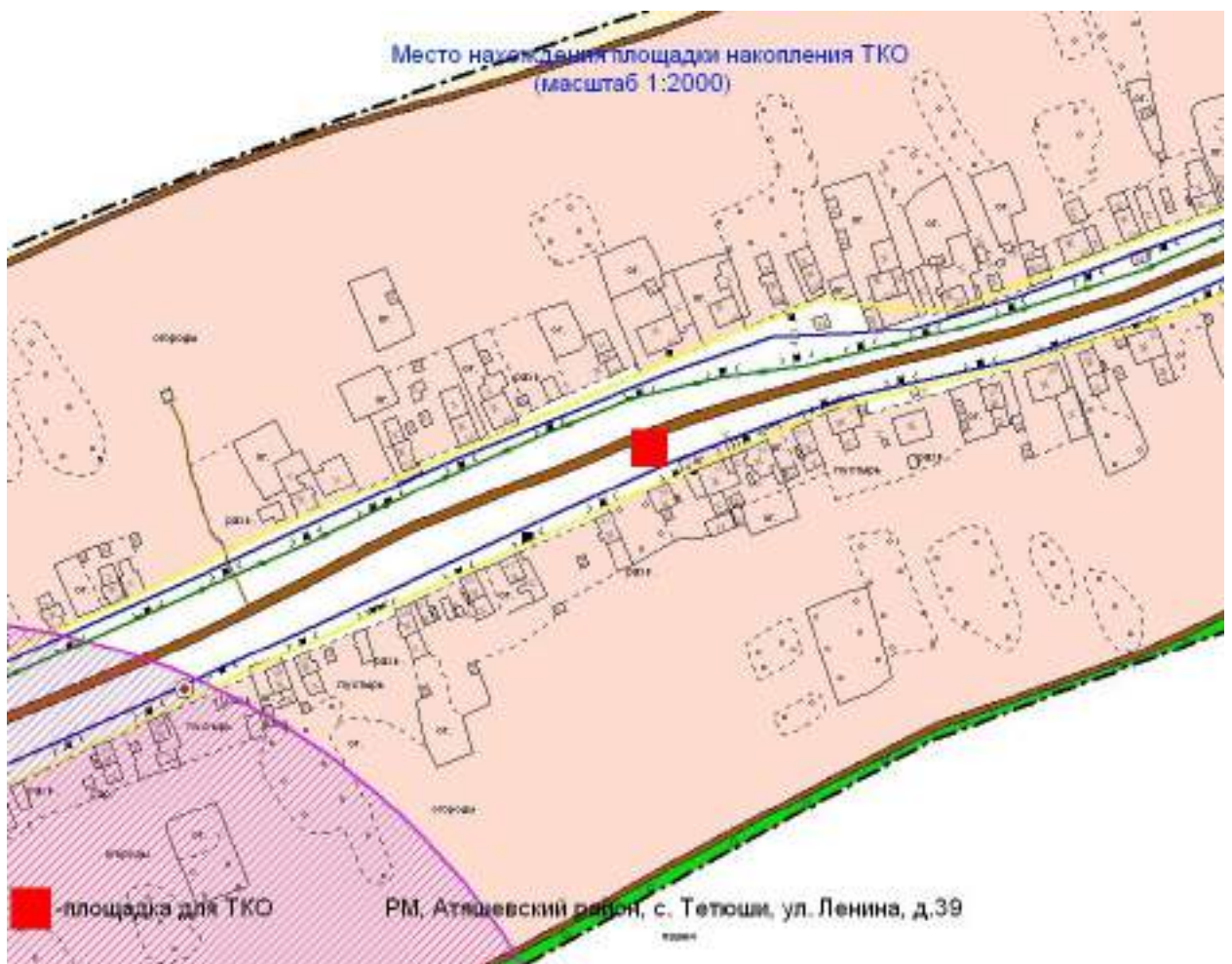
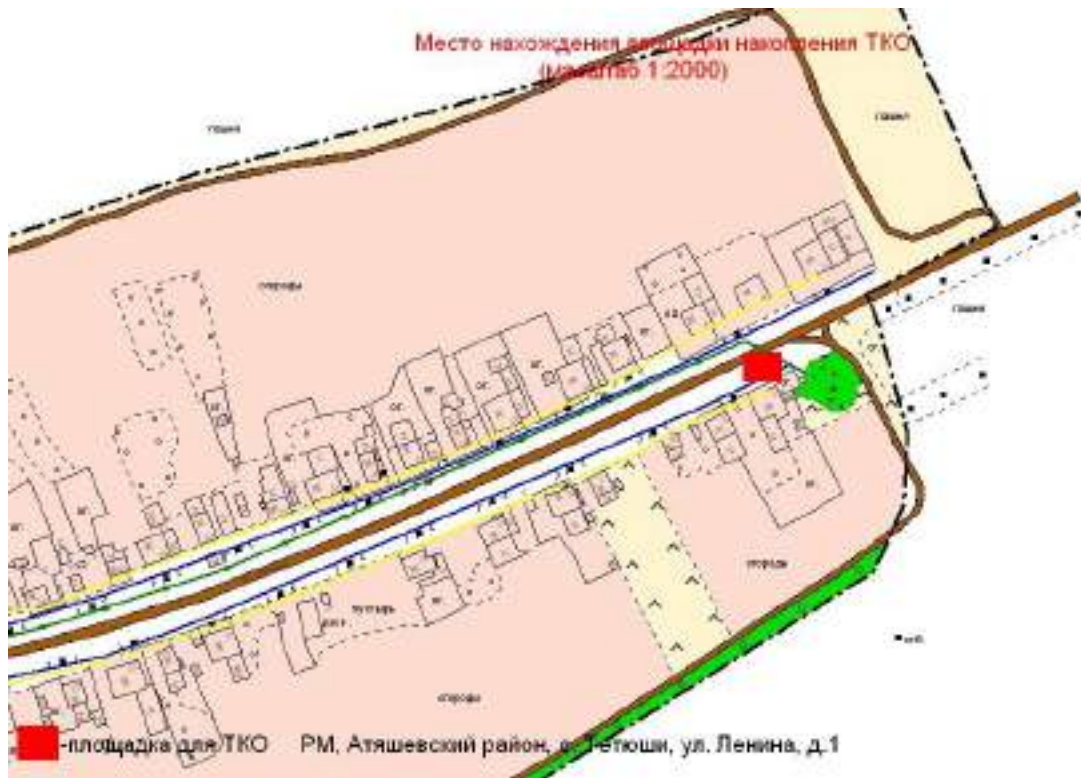


■ - площадка для ТКО, РМ. Агинский район, д. Чебудасы, ул. Кочеткова, д. 85

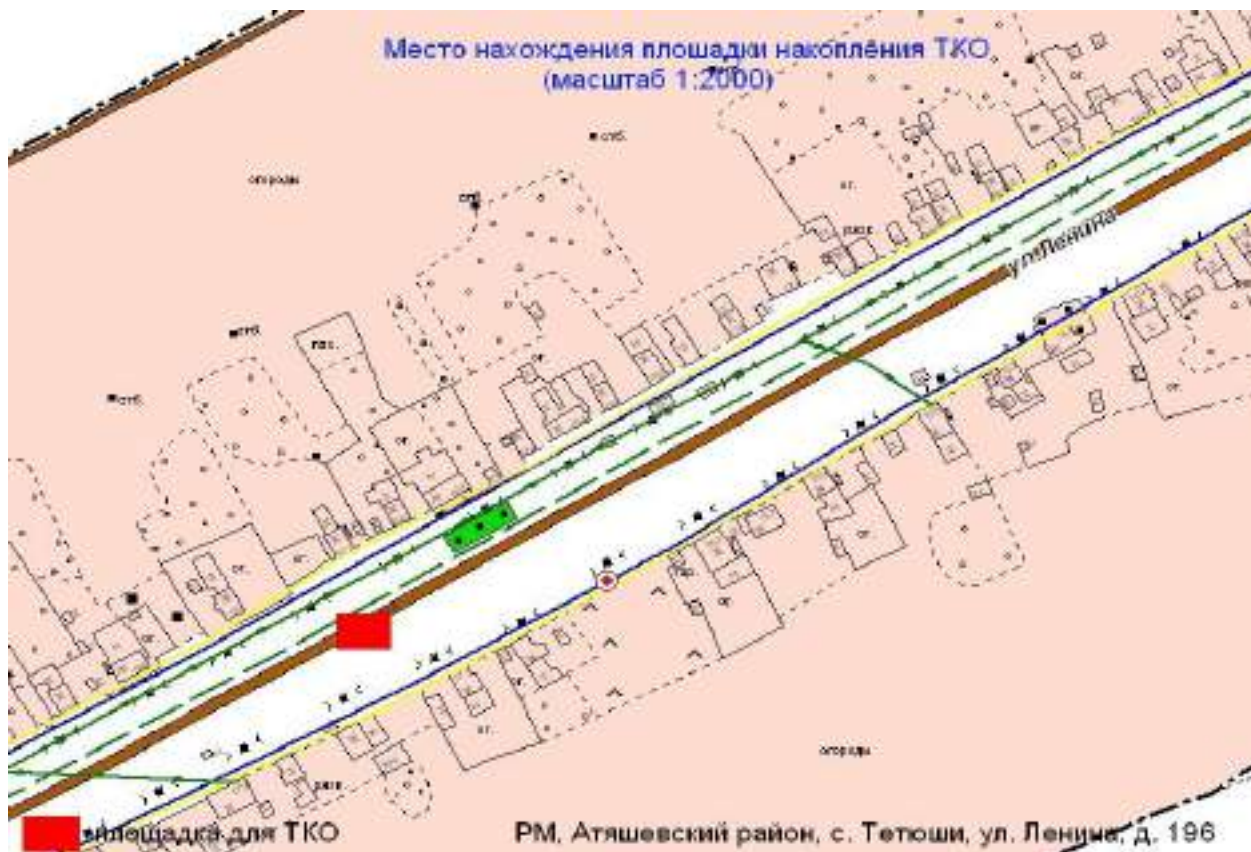
Место нахождения площадки накопления ТКО
(масштаб 1:200)



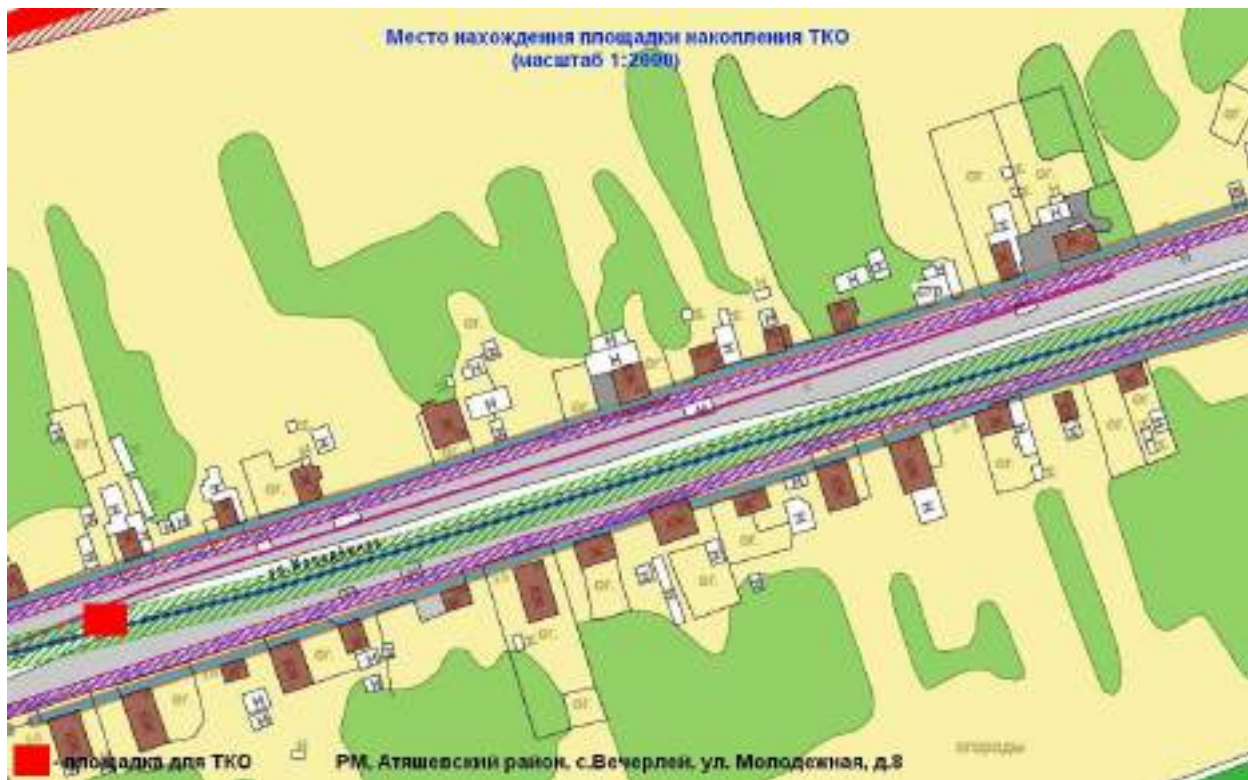
■ - площадка для ТКО - П. Атяшевский район, д. Чебудаево, ул. Кочеткова, 103

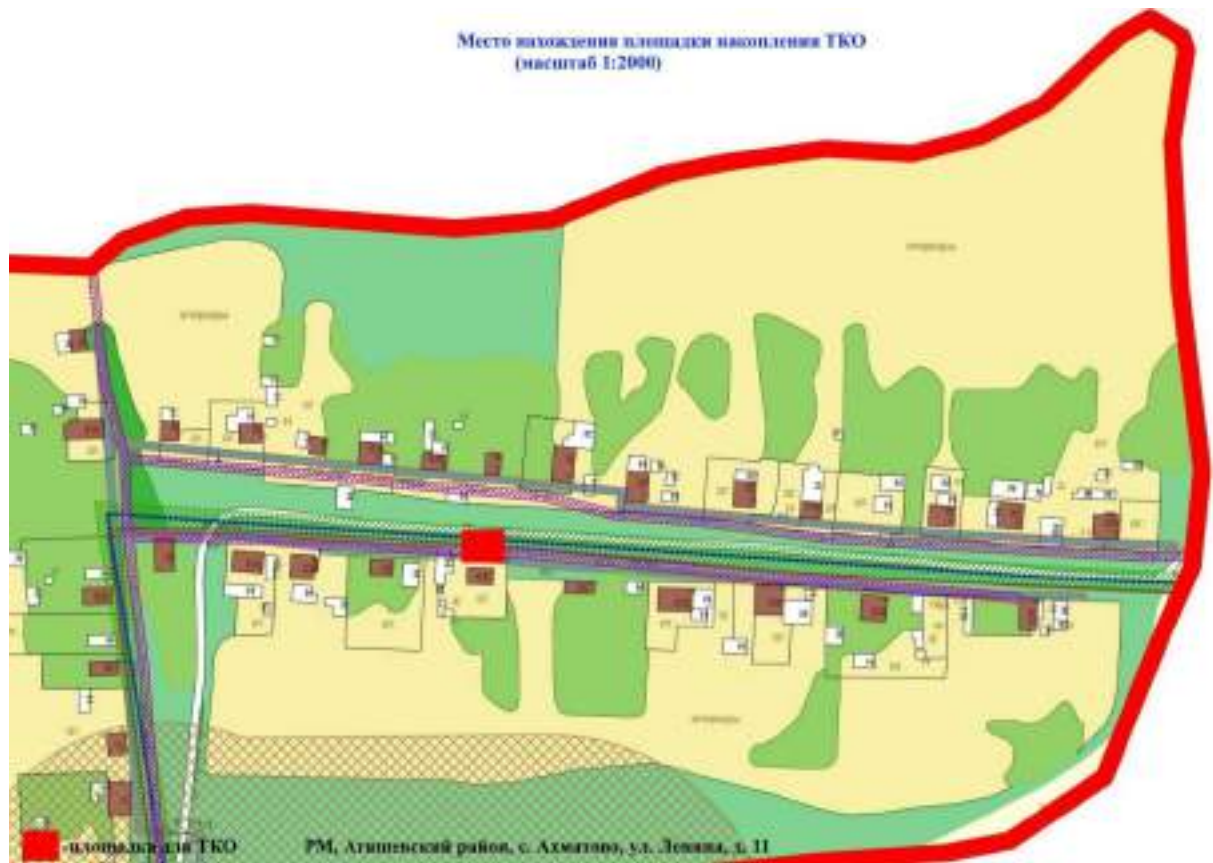






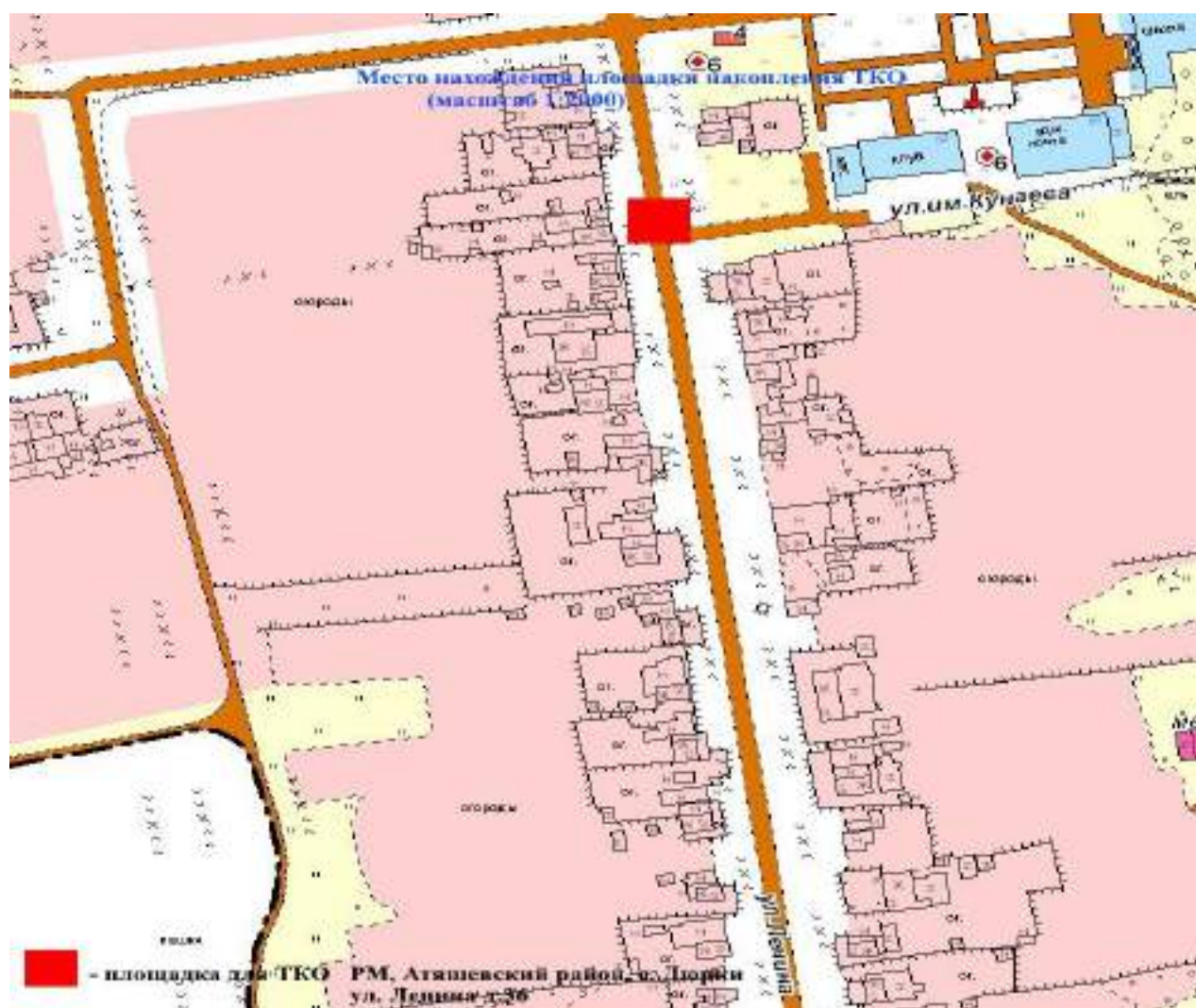








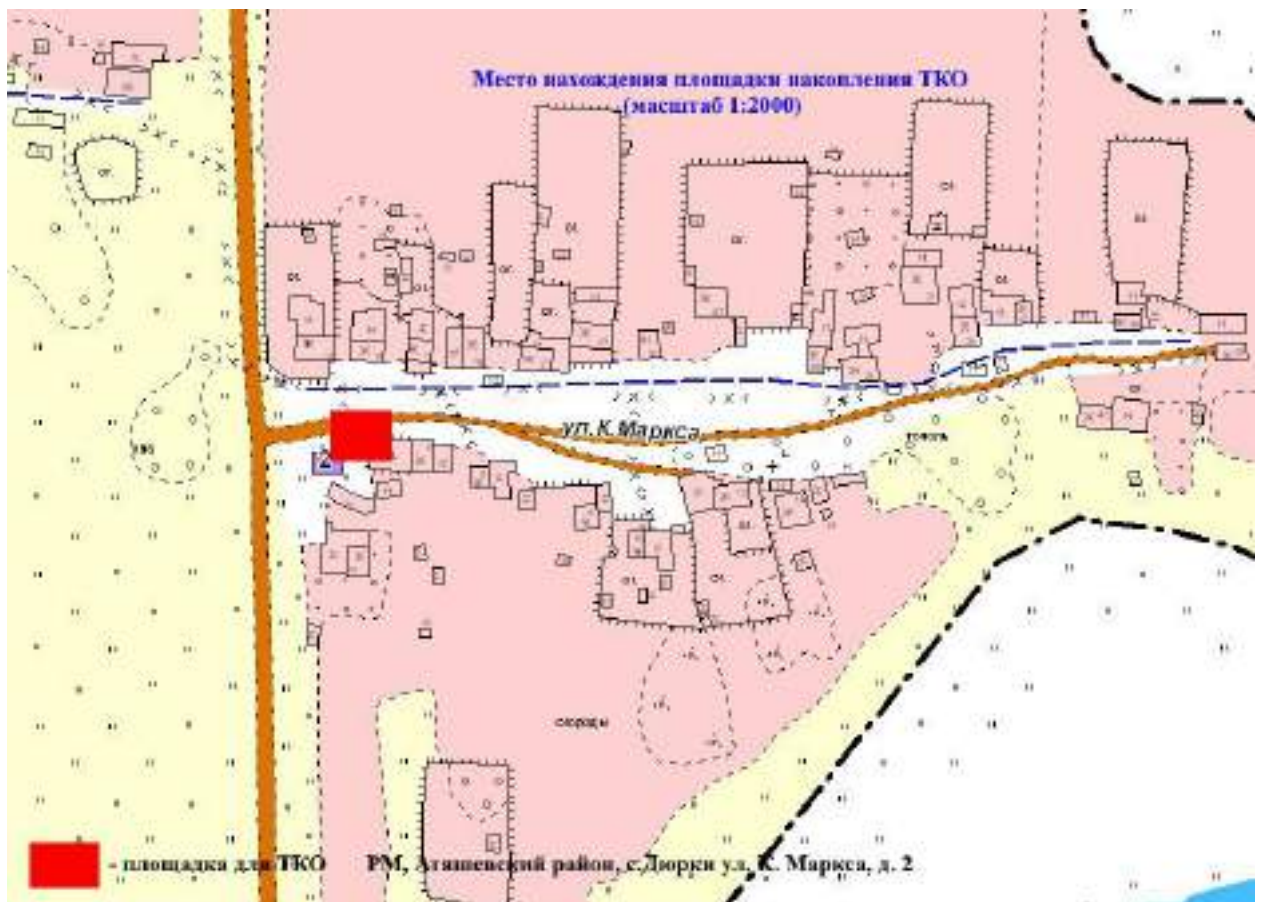


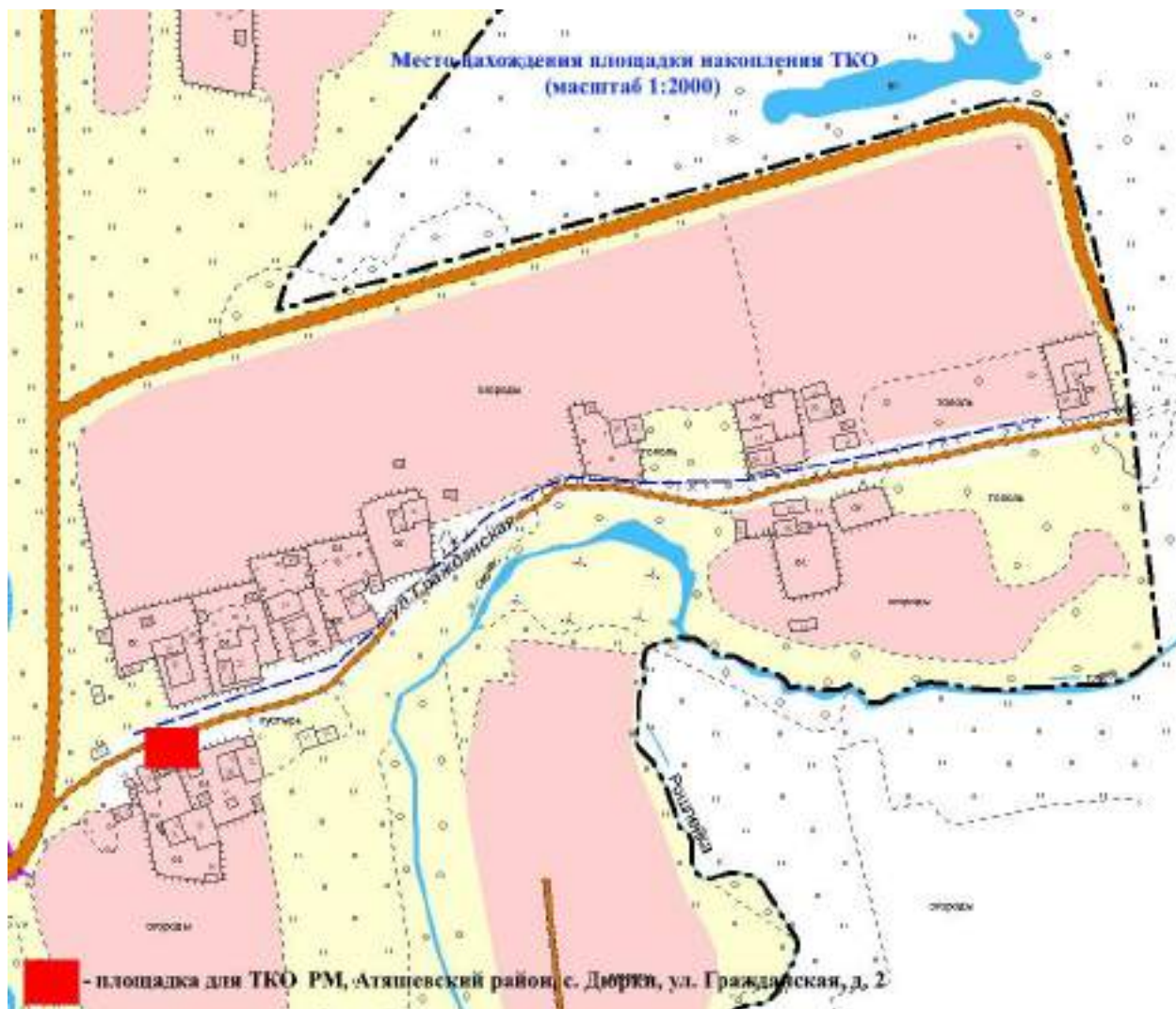


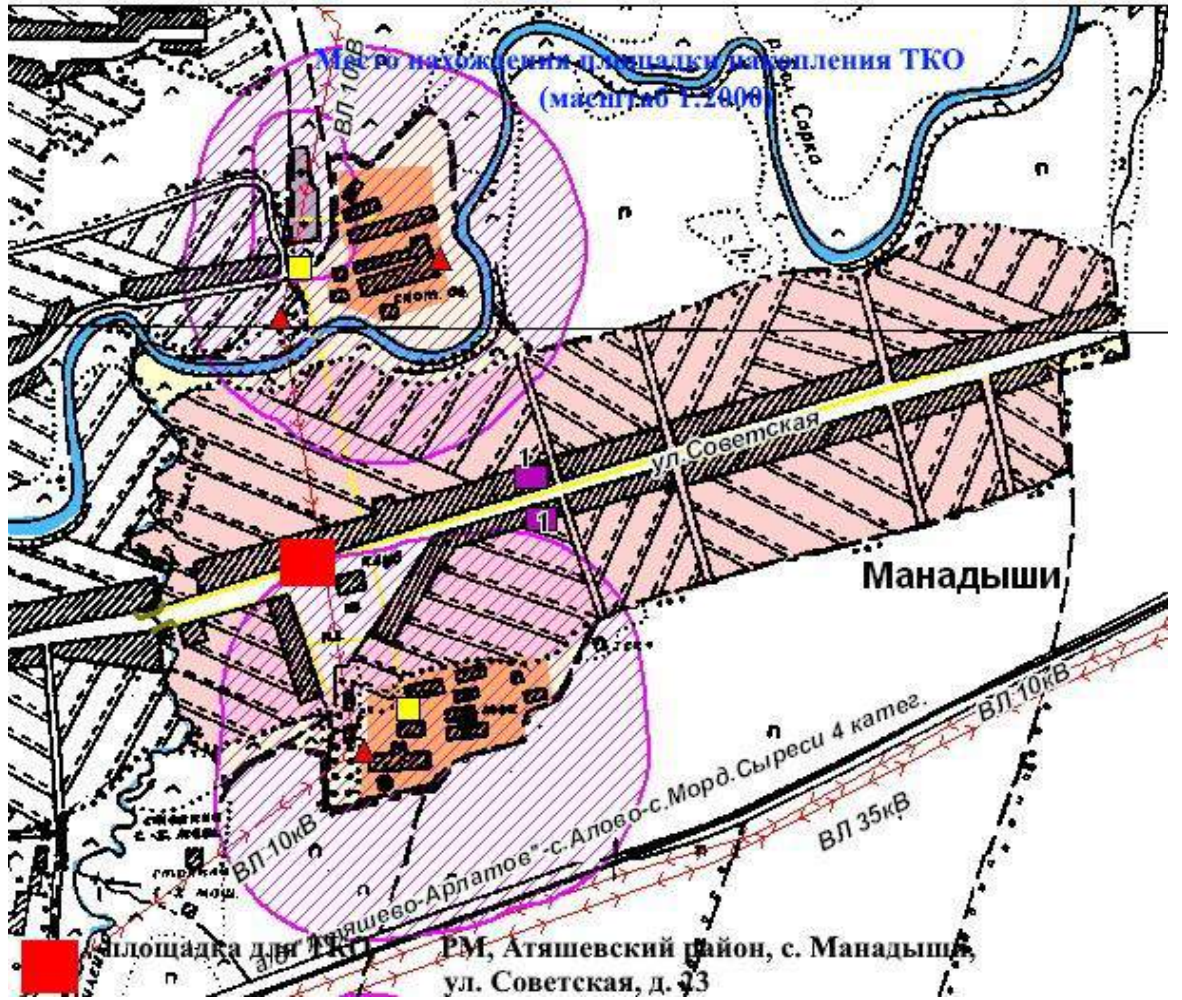


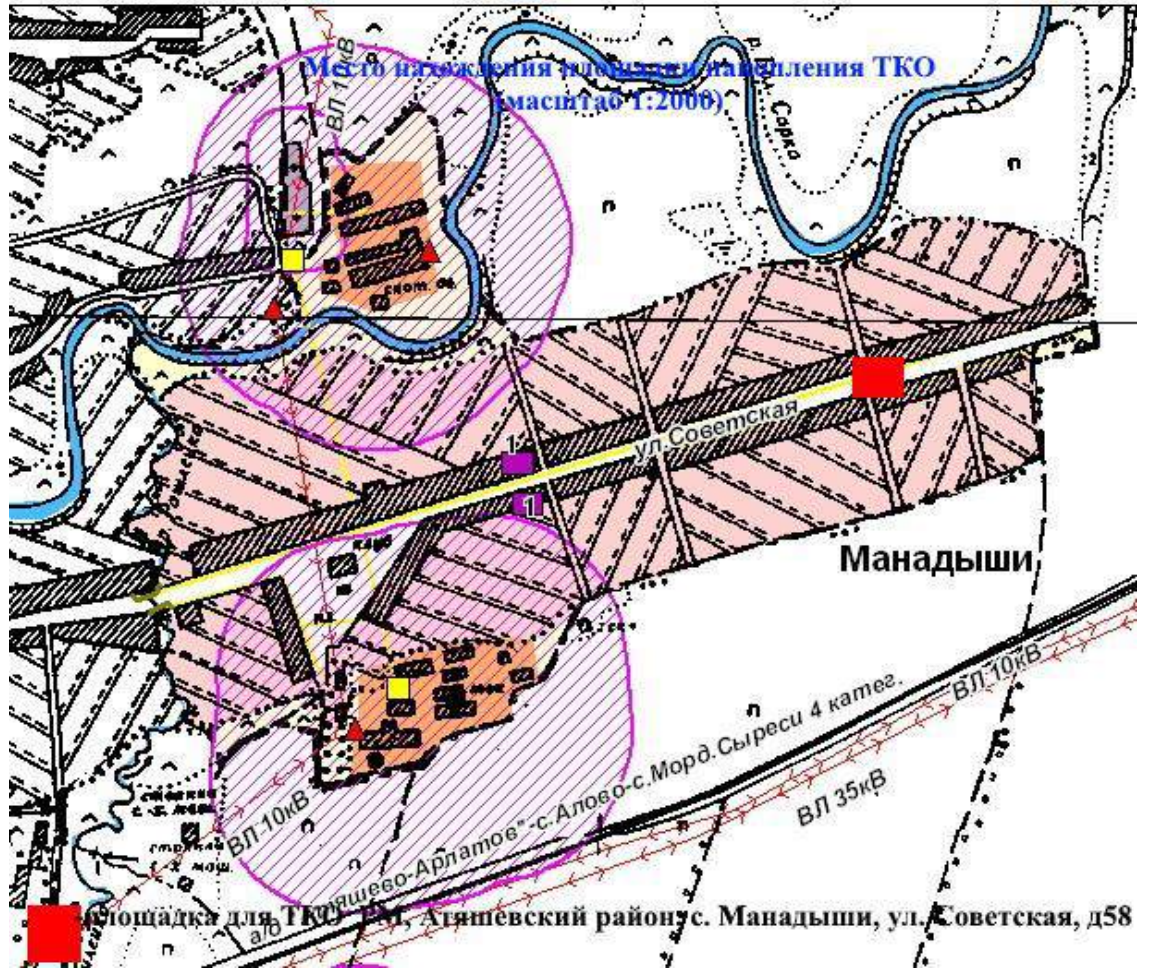


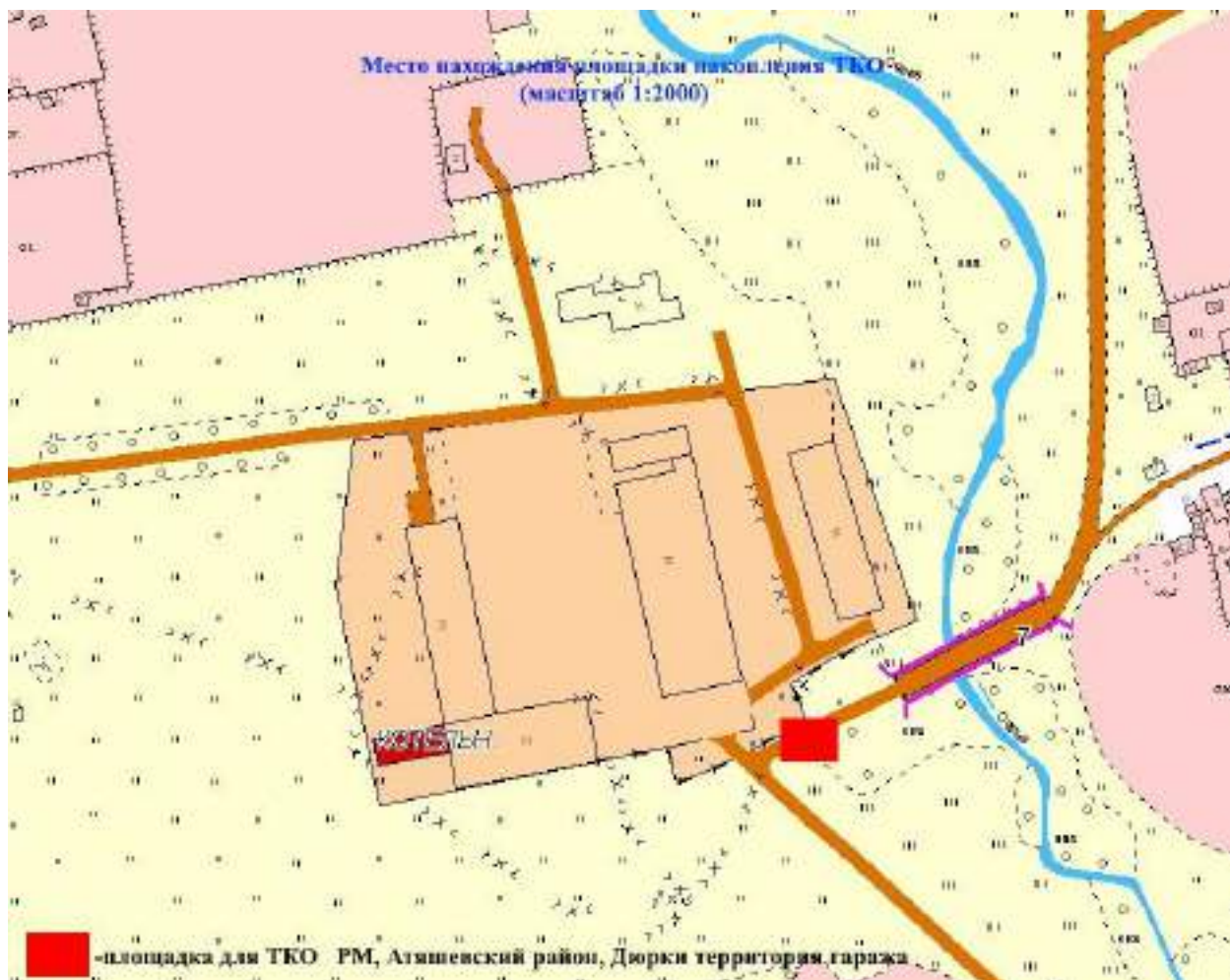


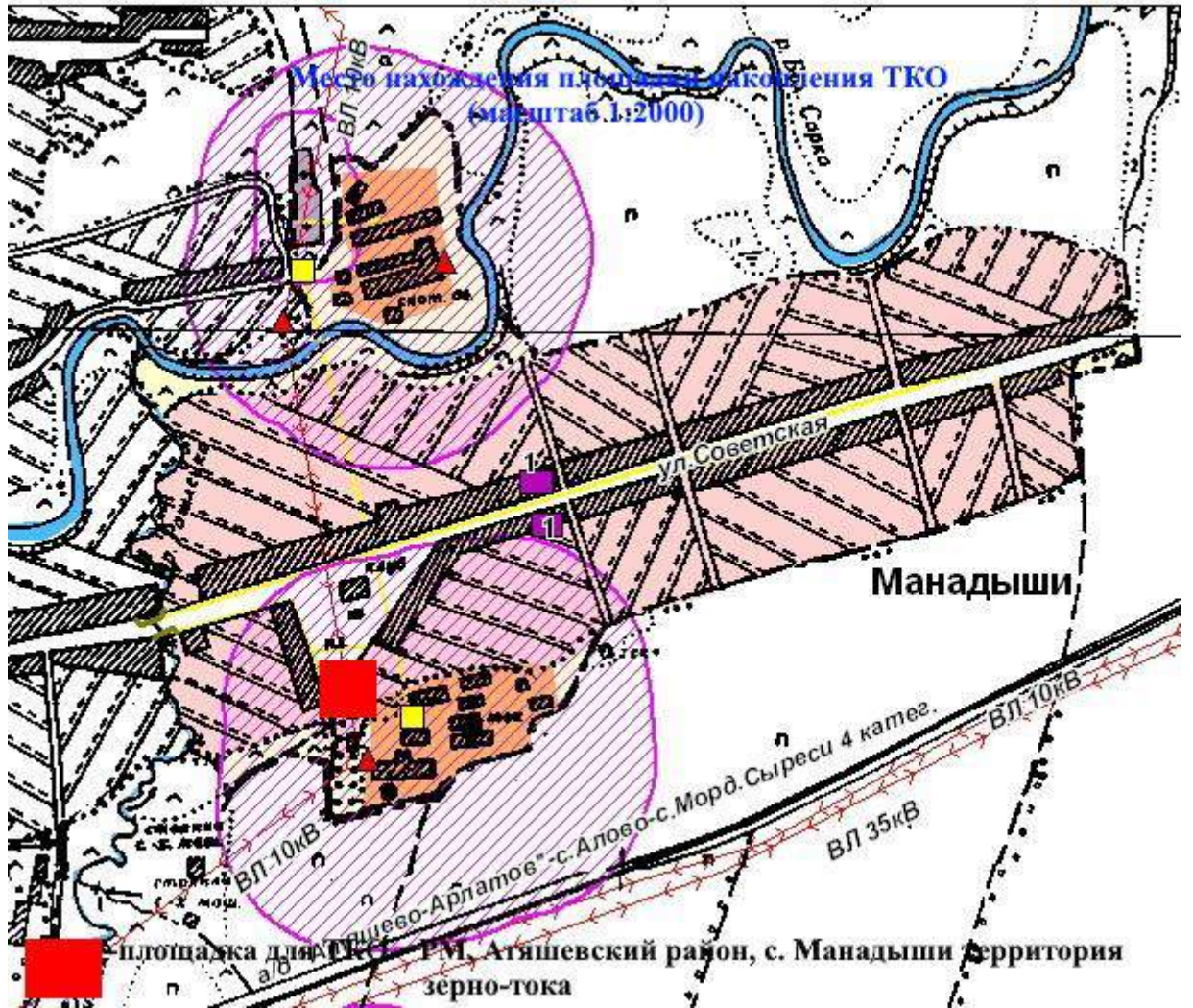




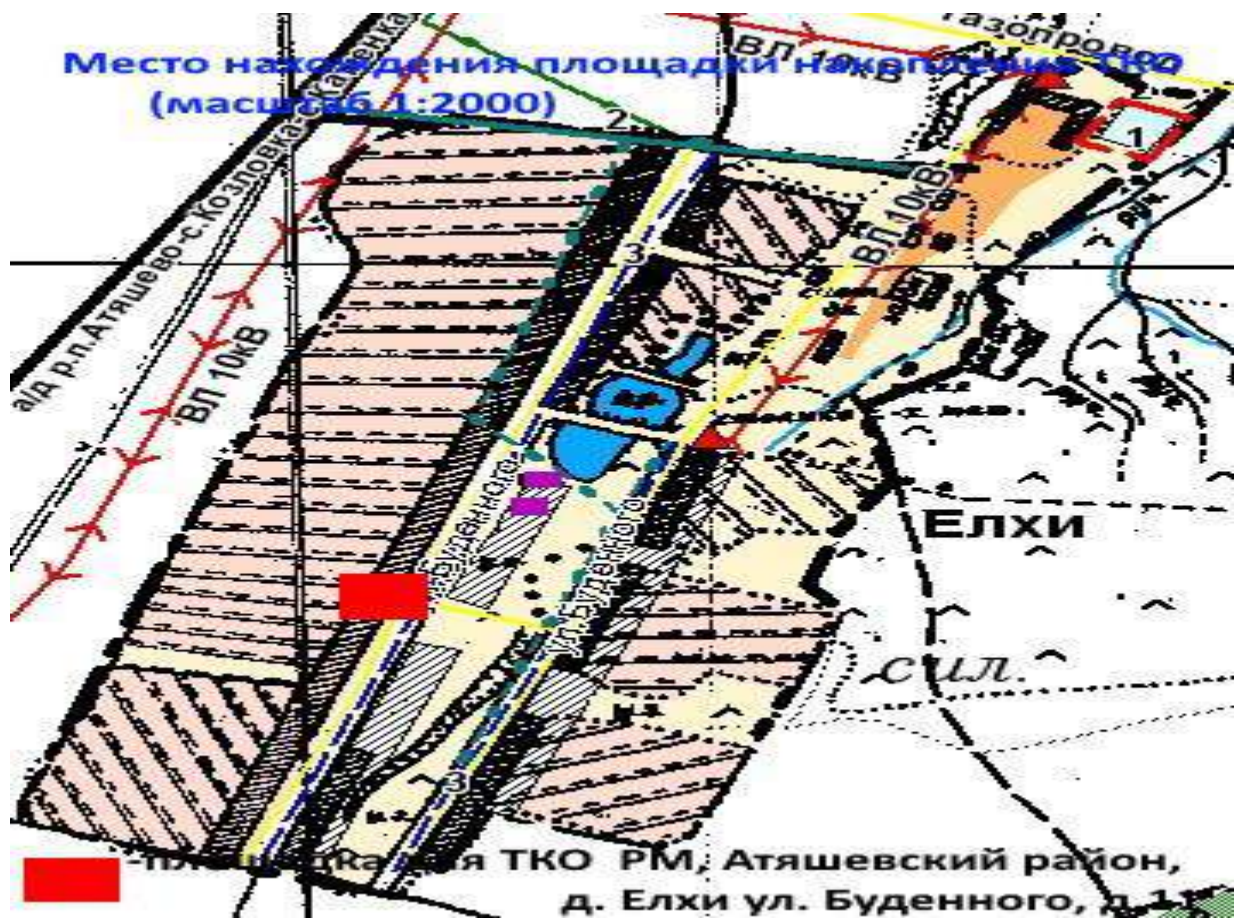






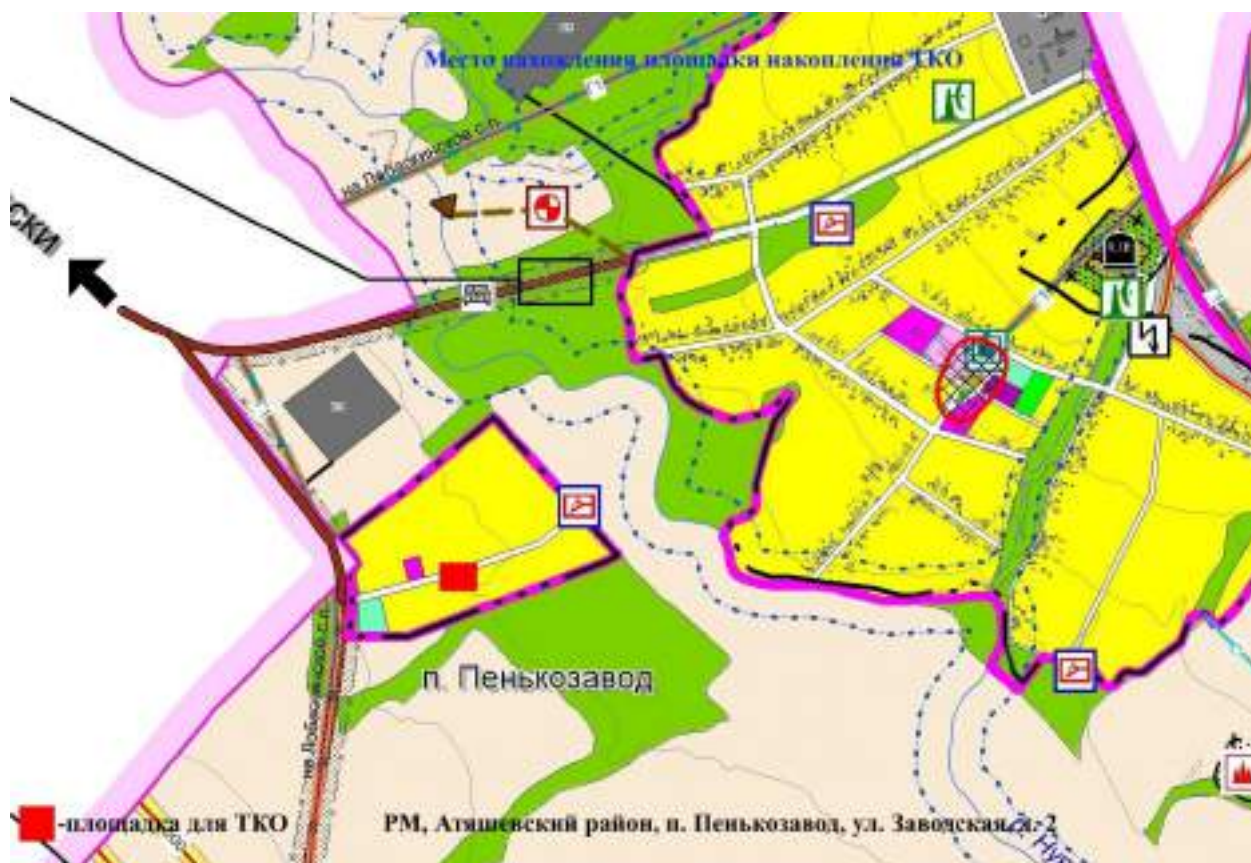


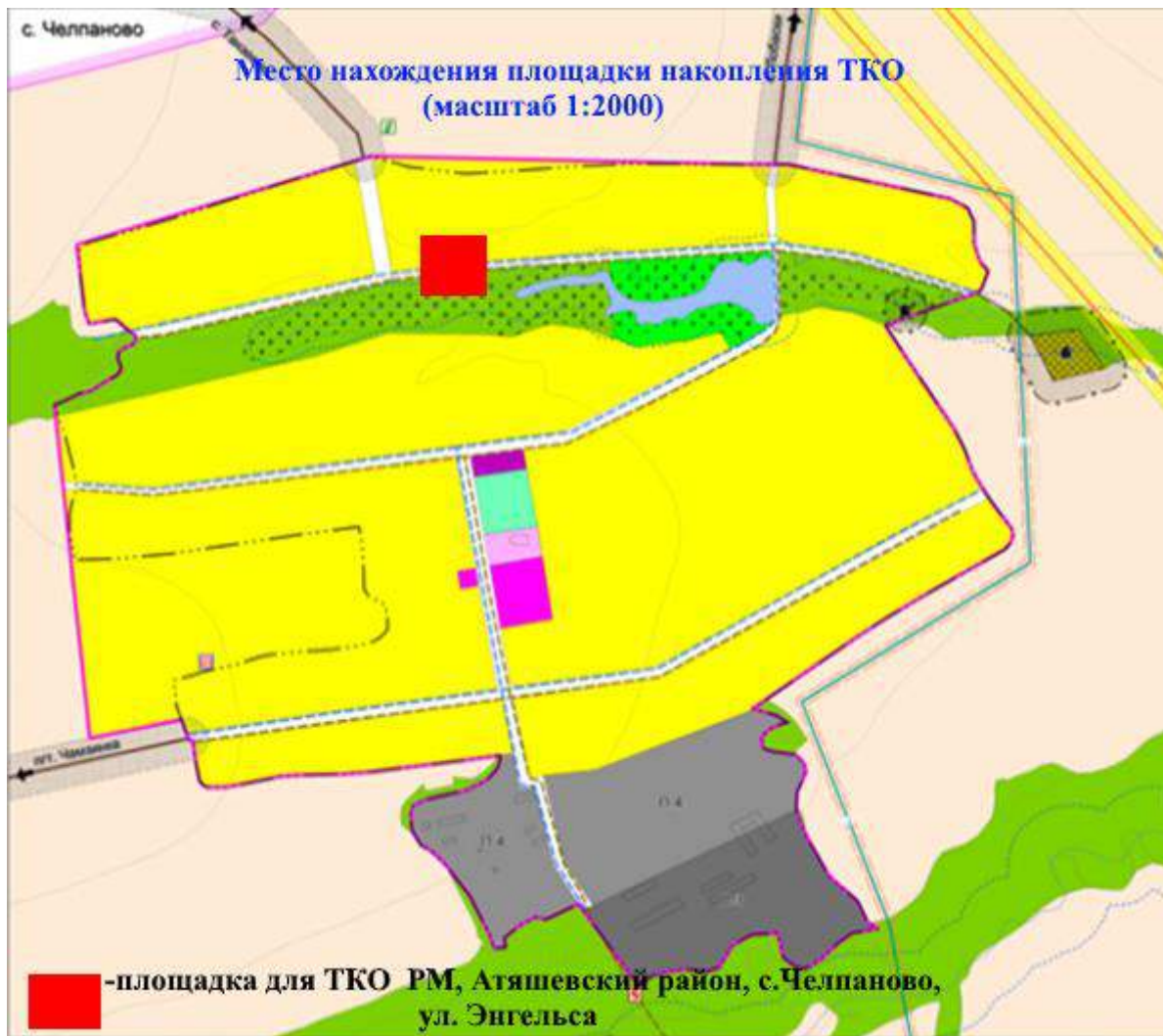


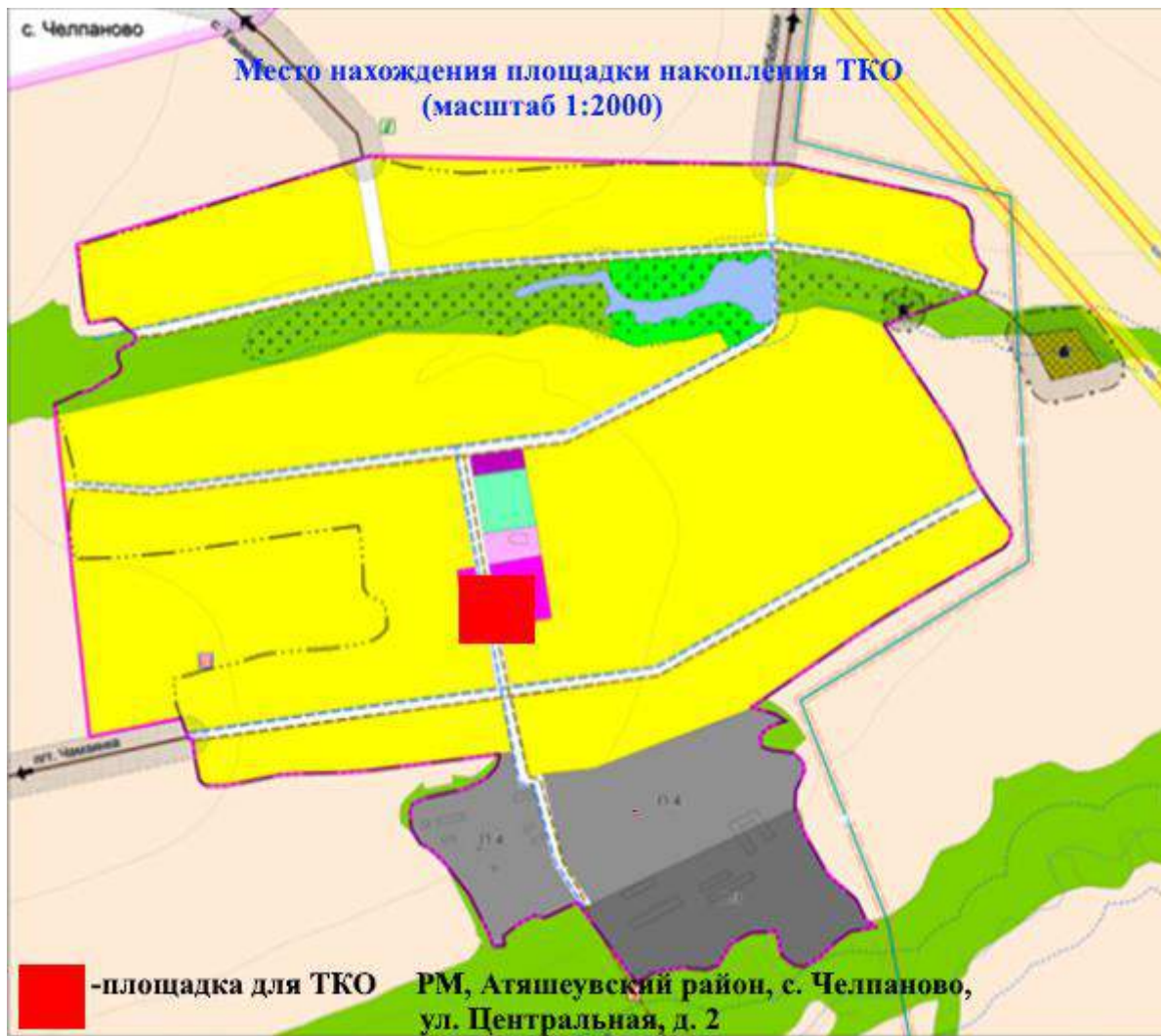


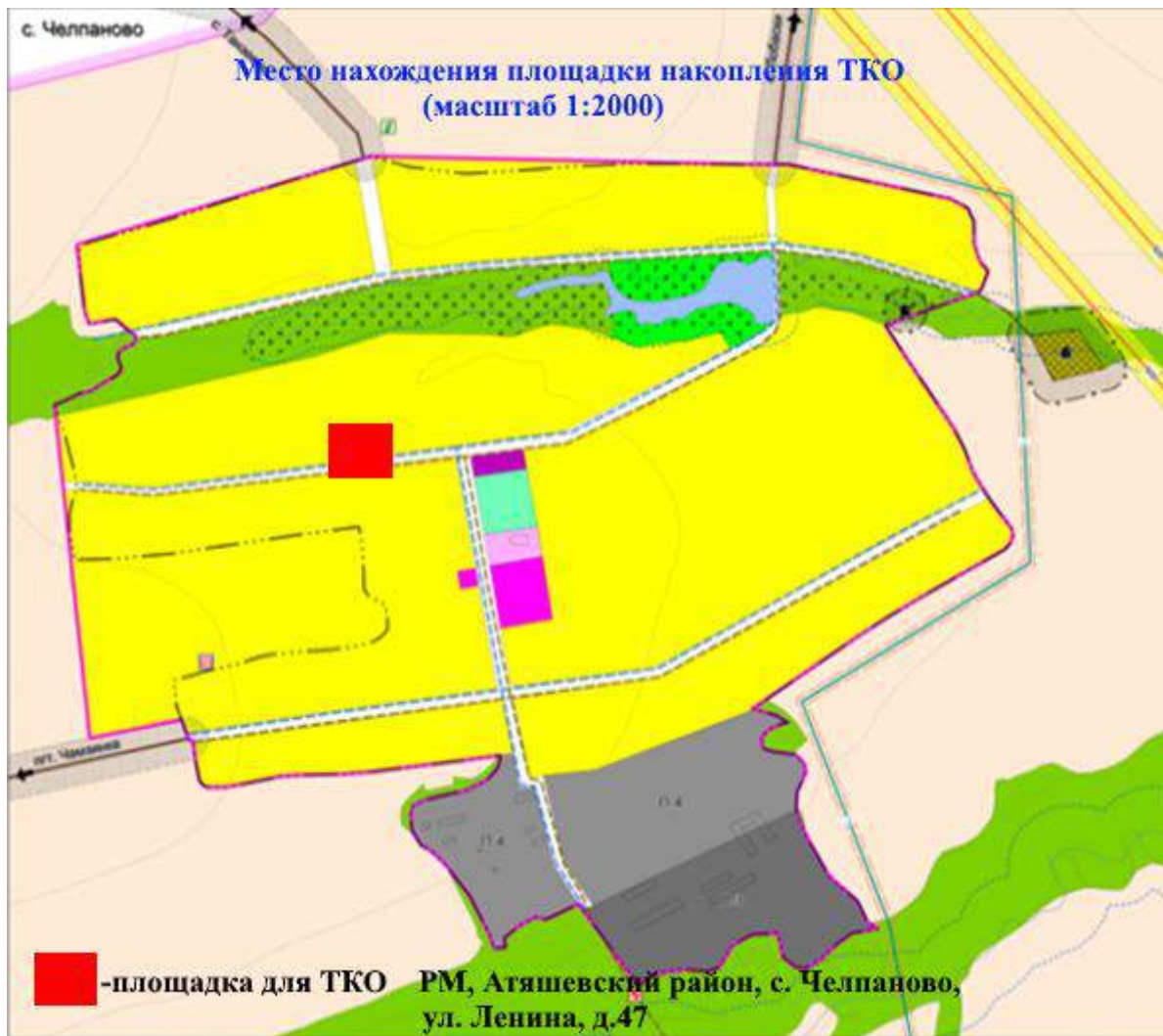


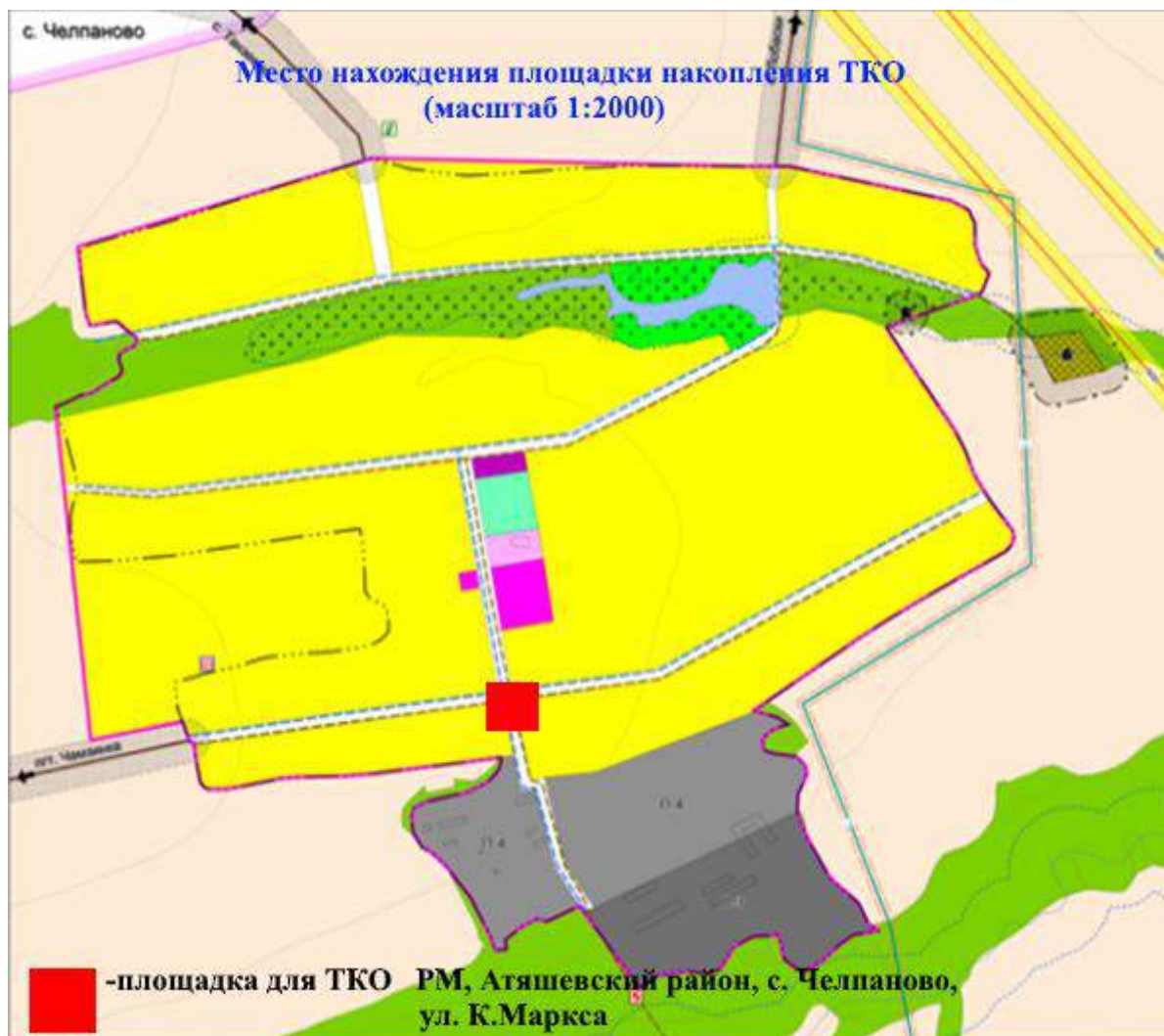






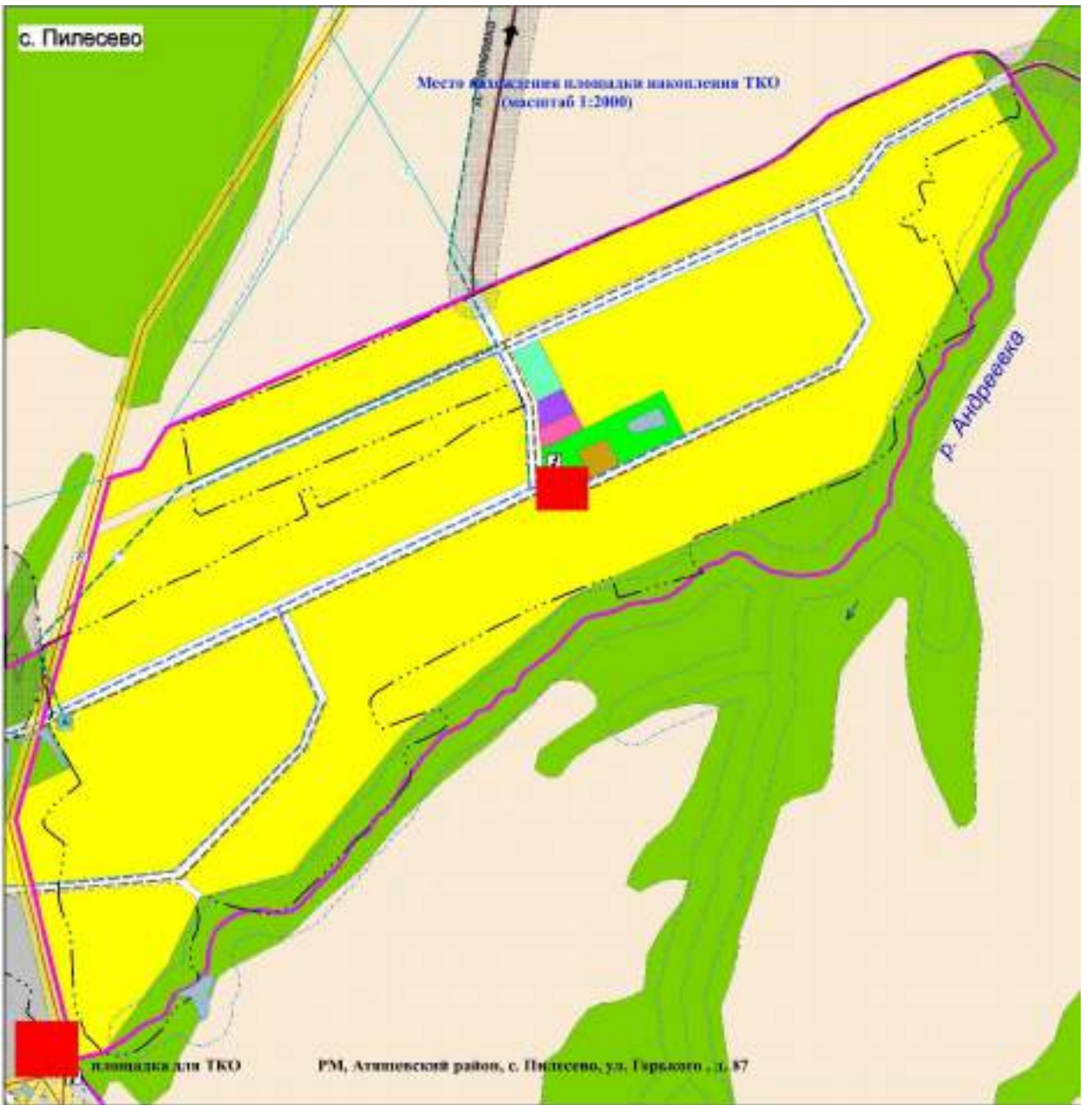


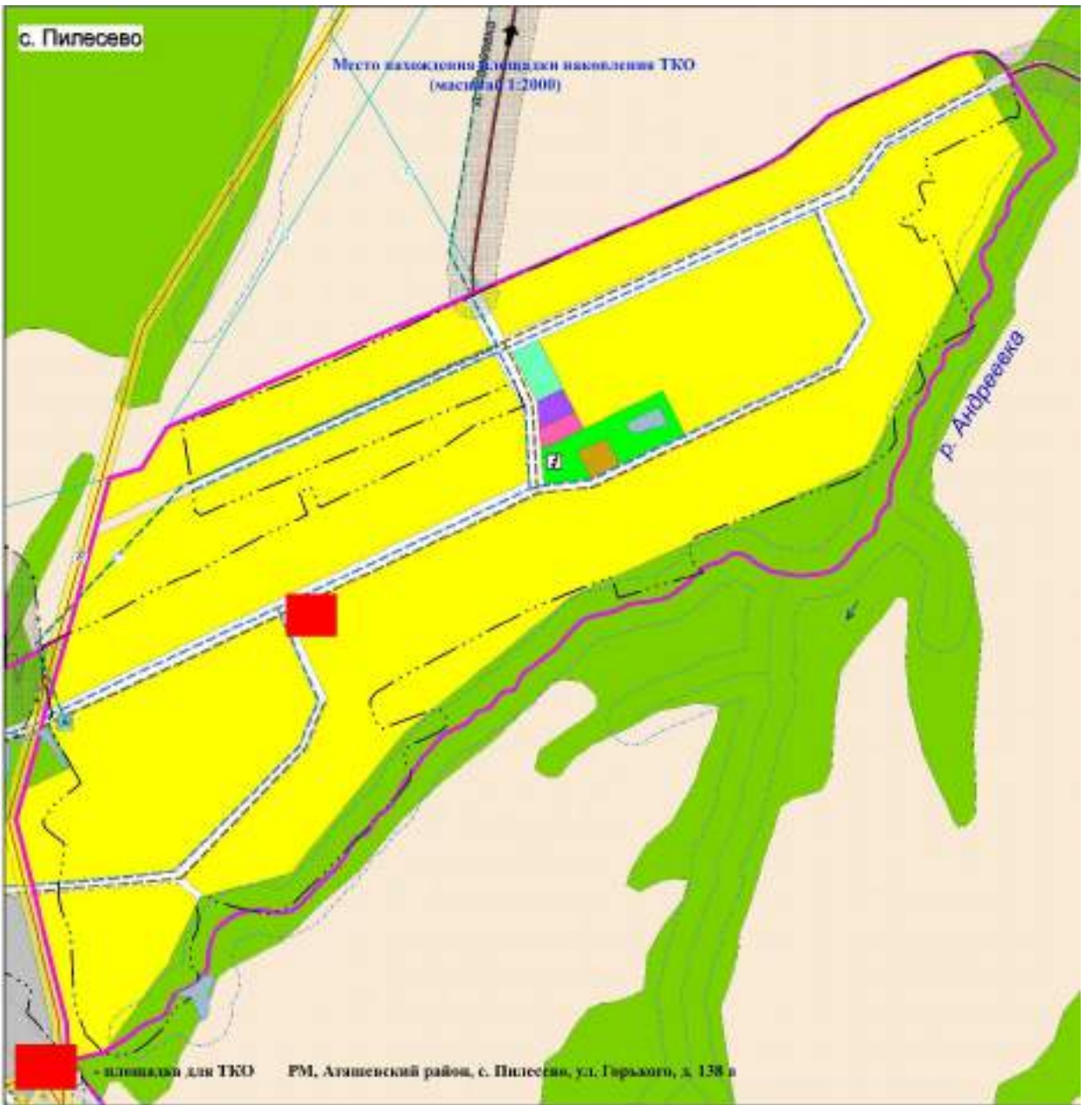








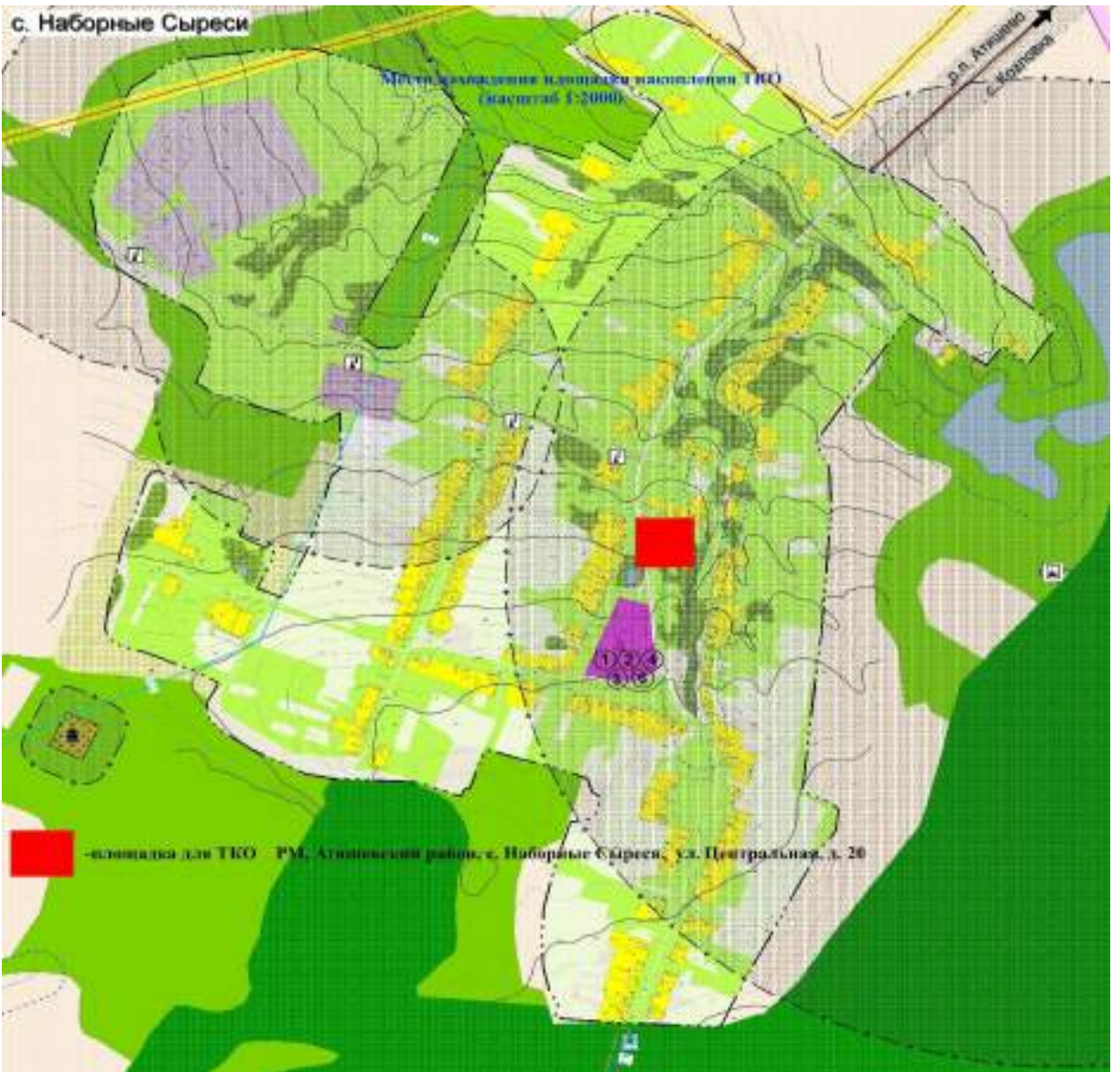




с. Наборные Сыреси

Местонахождение и границы населенной ТКО
(масштаб 1:2000)

д.п. Арташова
с. Копылова

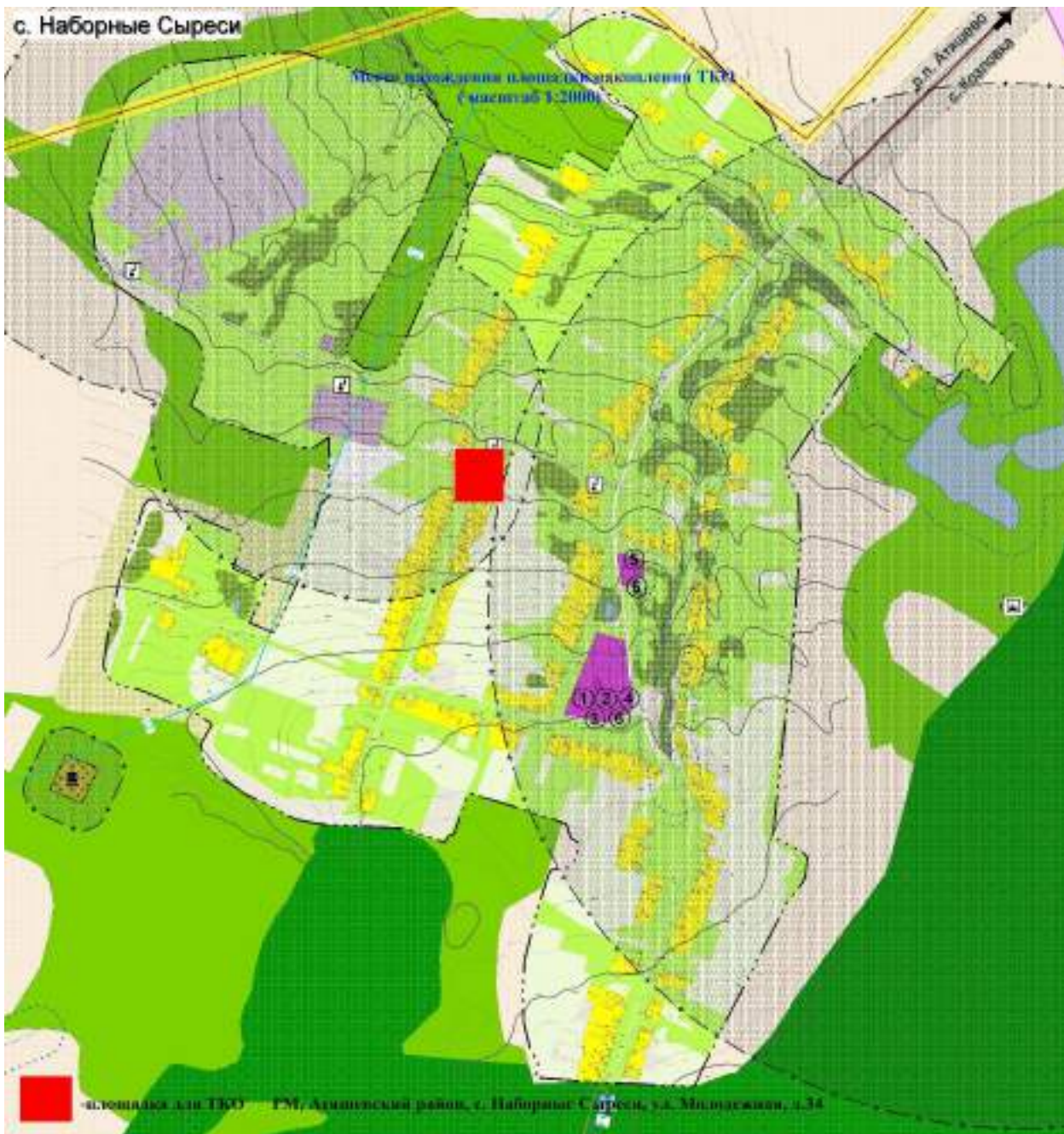


■ - площадка для ТКО - РМ, Ачинский район, с. Наборные Сыреси, ул. Центральная, д. 20

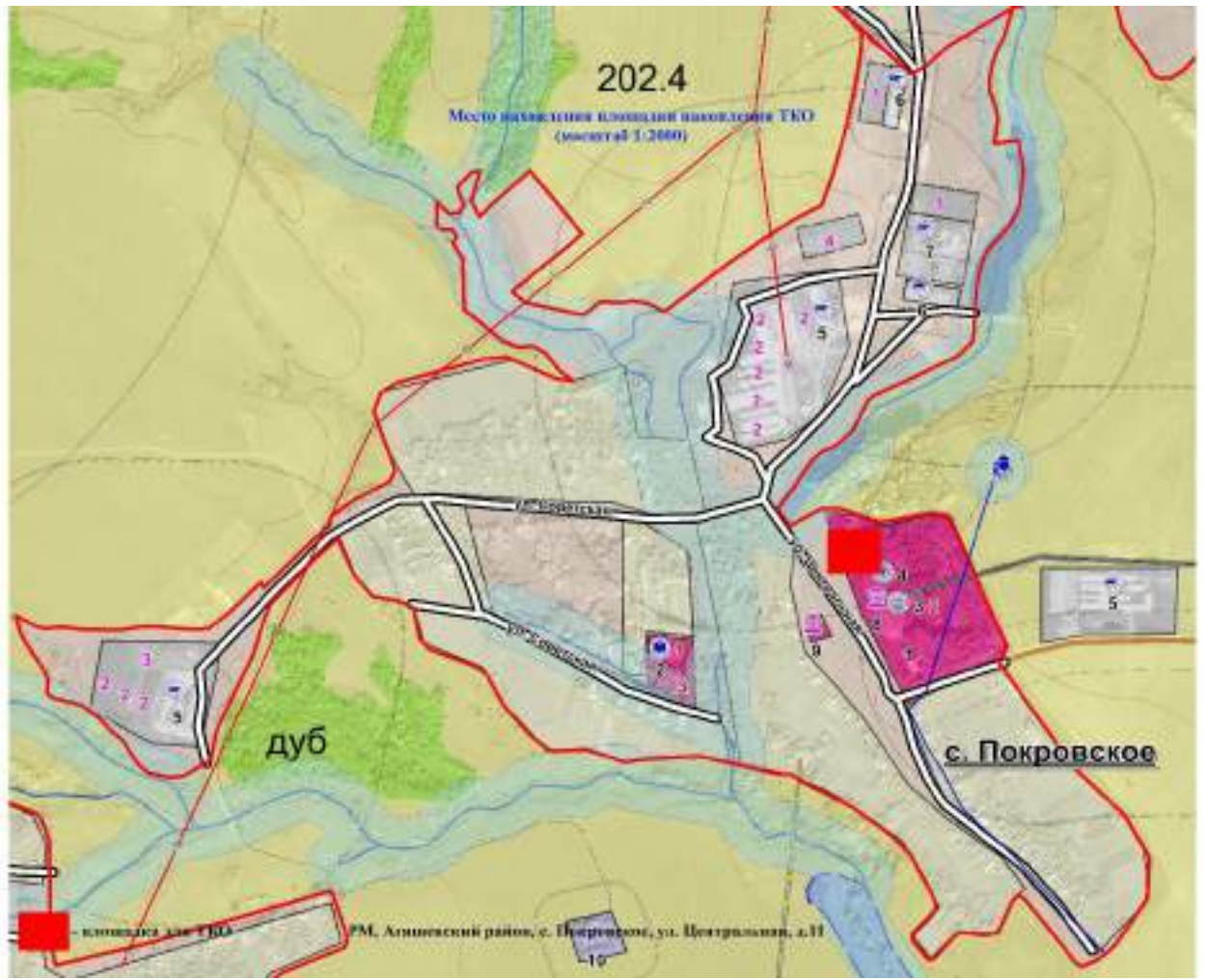
с. Наборные Сыреси

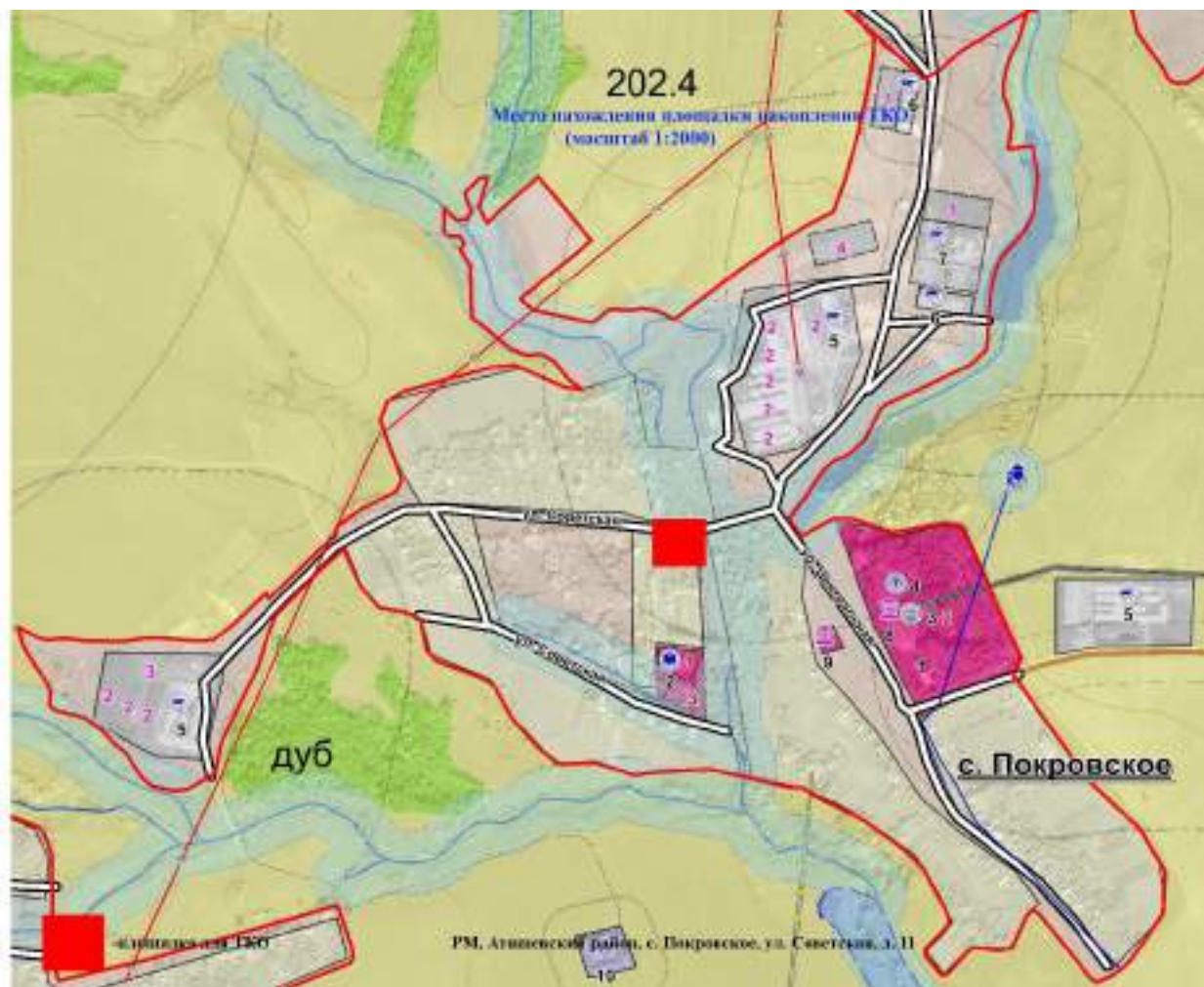
План-схема зонирования территории ТКО
(масштаб 1:2000)

Д.п. Актюбинска
С. Арслановка

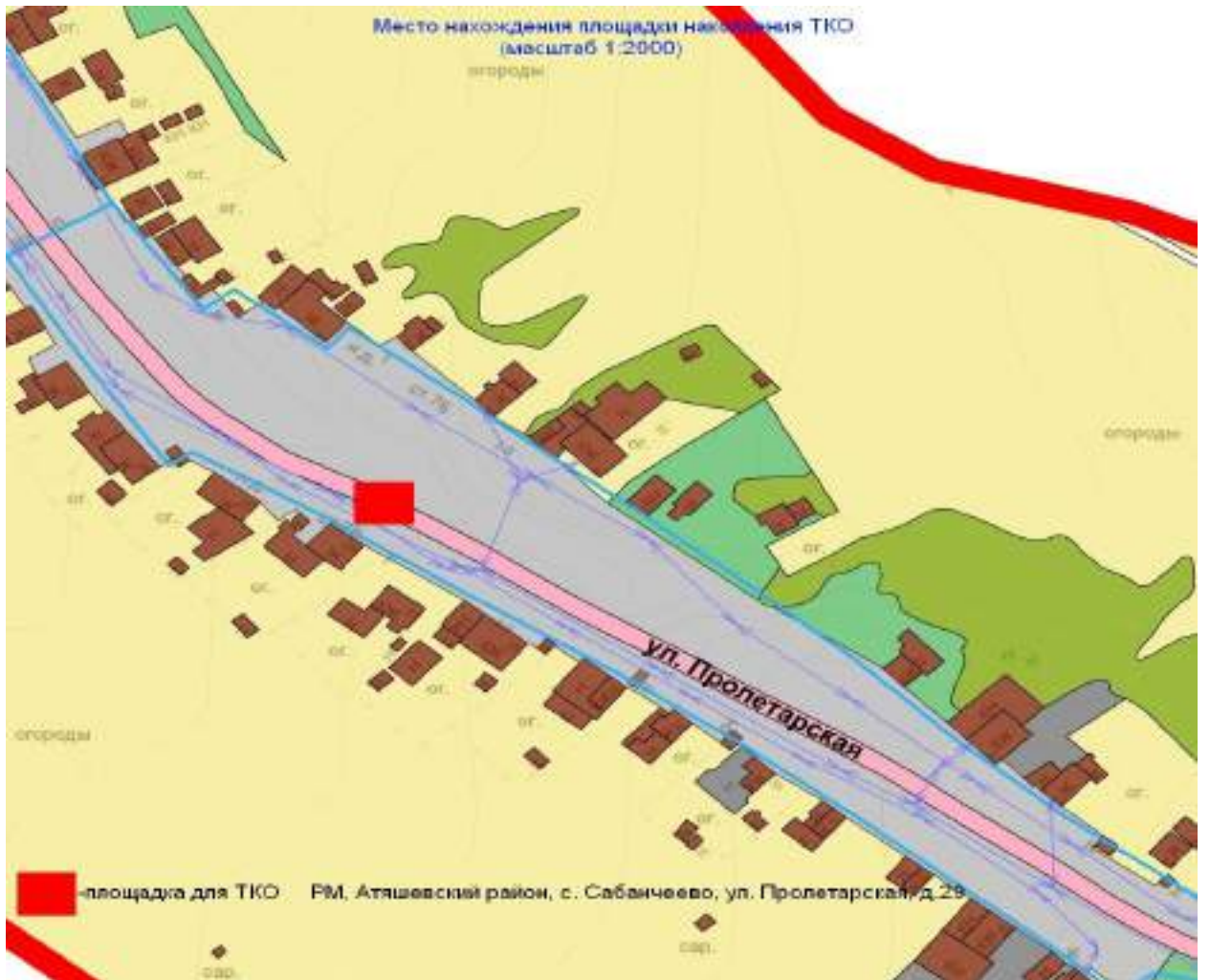


площадка для ТКО ГМ, Актюбинский район, с. Наборные Сыреси, с/п. Митяшкин, д.34





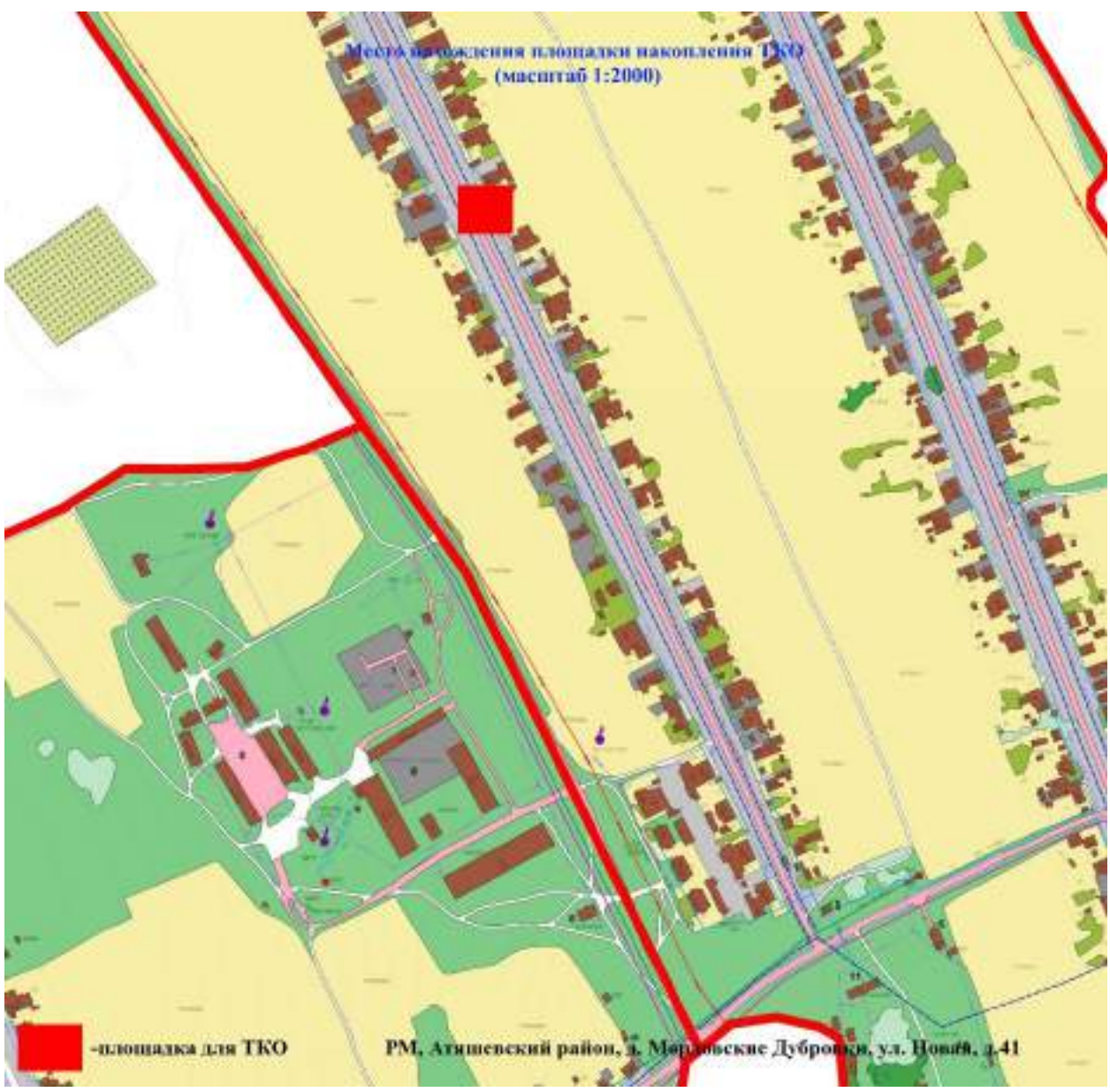








Места нахождения площадки накопления ТКО
(масштаб 1:2000)



 -площадка для ТКО

РМ, Атишевский район, д. Мордовские Дубровки, ул. Новая, д.41





Место нахождения площадки накопления ТКО
(масштаб 1:2000)



— площадка для ТКО — РМ, Атышевский район, с. Сабанчеево, ООО Сабанчеевское антопарт

Место нахождения площадки накопления ТКО
(масштаб 1:2000)





Место нахождения площадки накопления ТКО
(масштаб 1:2000)

с.п. Сабанчеев



Место нахождения площадки ТКО
(масштаб 1:2000)

с.п. Сабанчеев



■ - площадка для ТКО РМ, Атышевский район, с. Тарасово,
ул. Волгоградская, 53


Место нахождения площадки накопления ТКО
(масштаб 1:2000)

с.п. Сабанчеев



ово
овское



 -площадка для ТКО

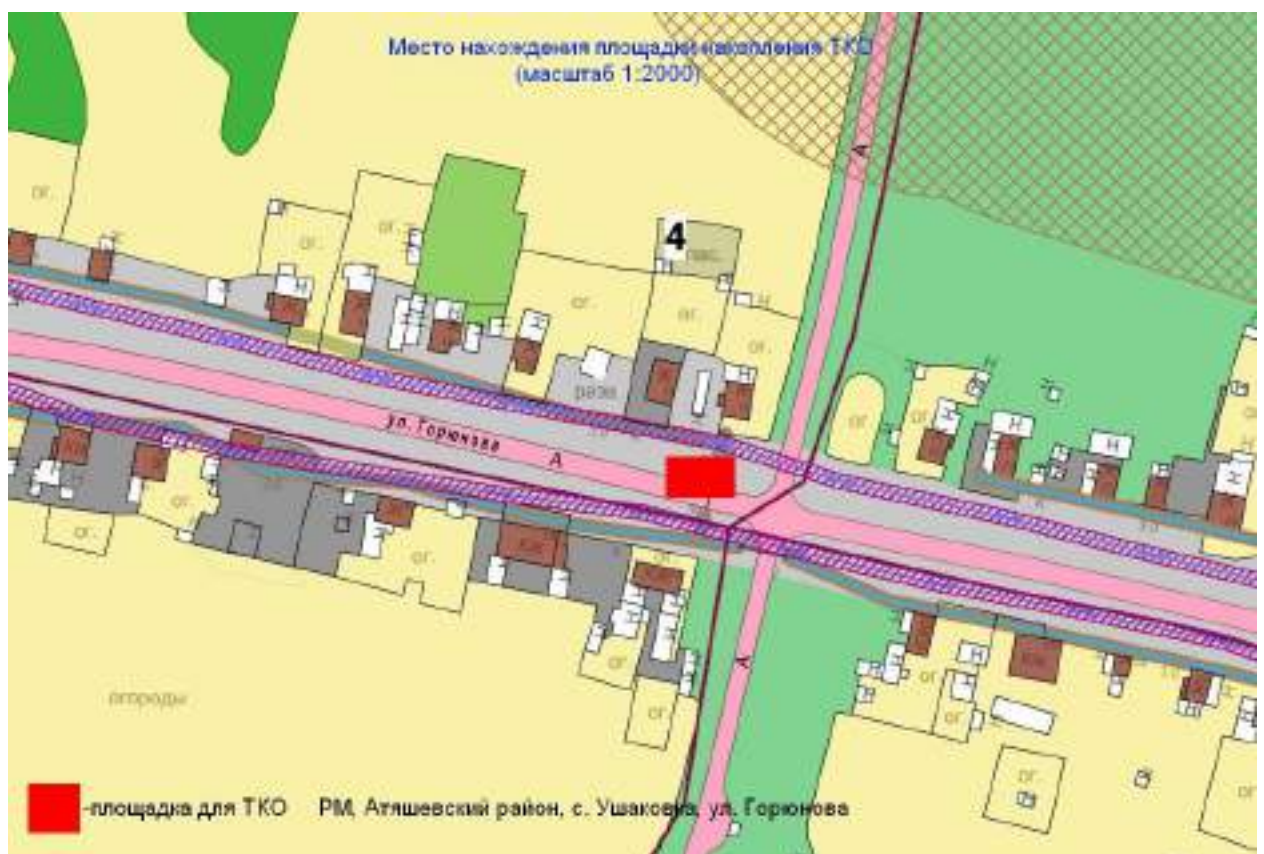
РМ, Атяшевский район, с. Парасово,
ул. Волгодонская, д.20

Место нахождения площадки накопления ТКО
(масштаб 1:2000)

с.п. Сабанчеев







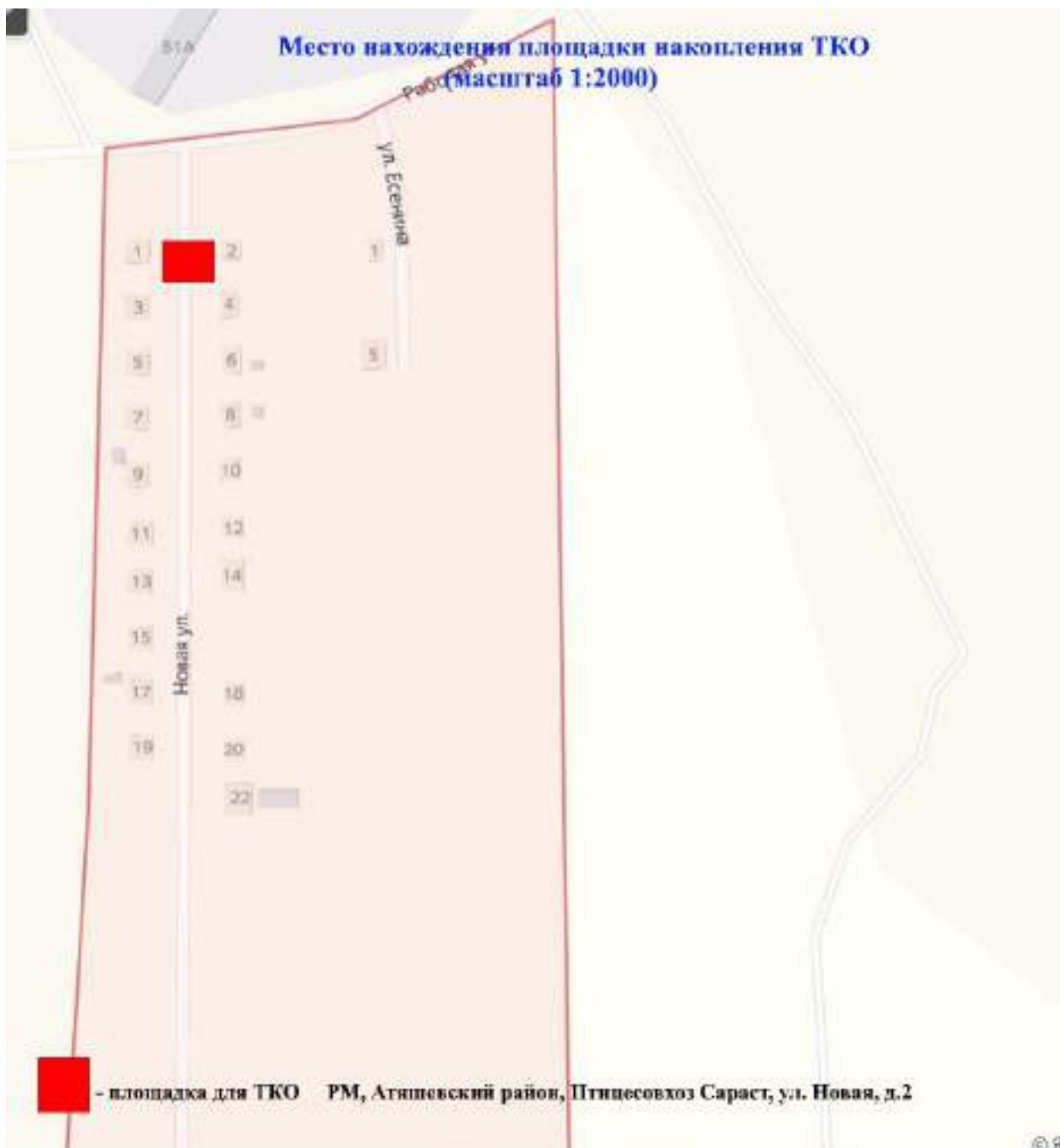


Место нахождения площадки накопления ТКО
(масштаб 1:2000)





Место нахождения площадки накопления ТКО
(масштаб 1:2000)





Место нахождения площадки накопления ТКО
(масштаб 1:2000)

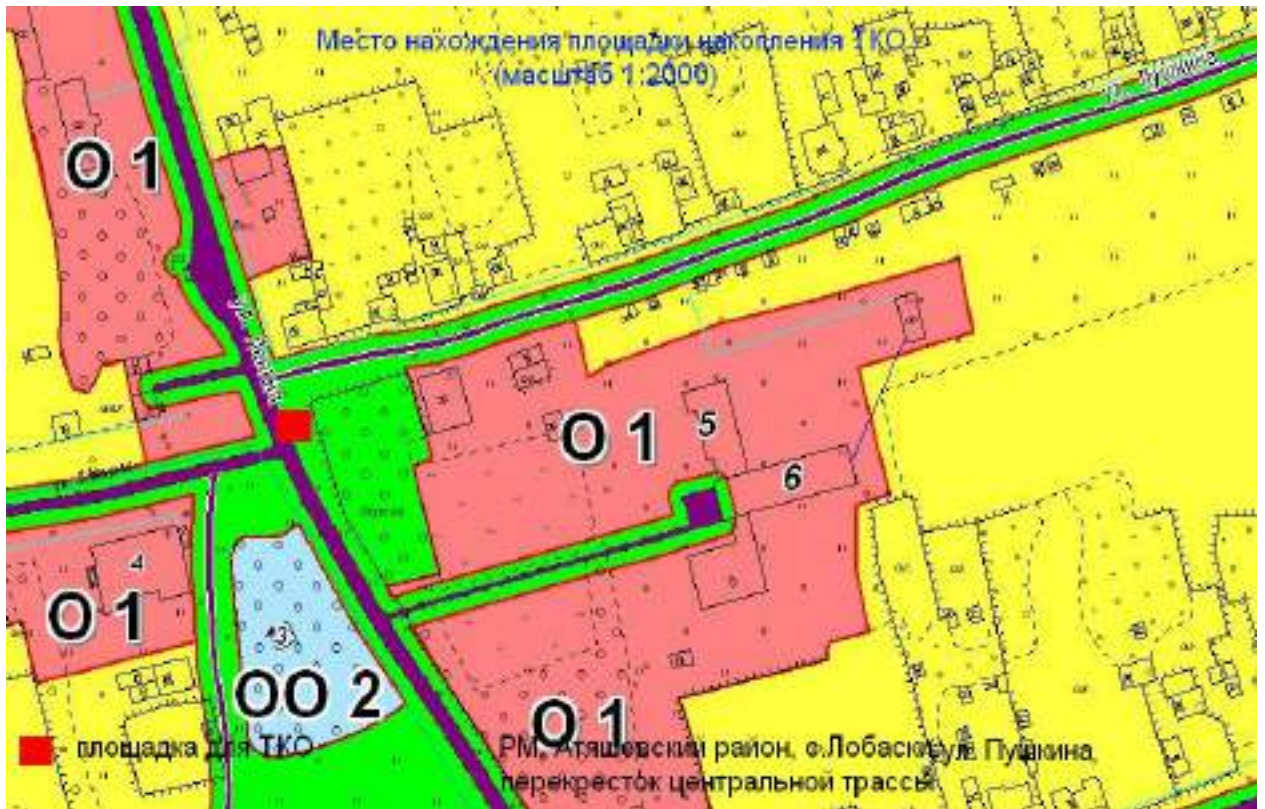


Место нахождения площадки накопления ТКО
(масштаб 1:2000)







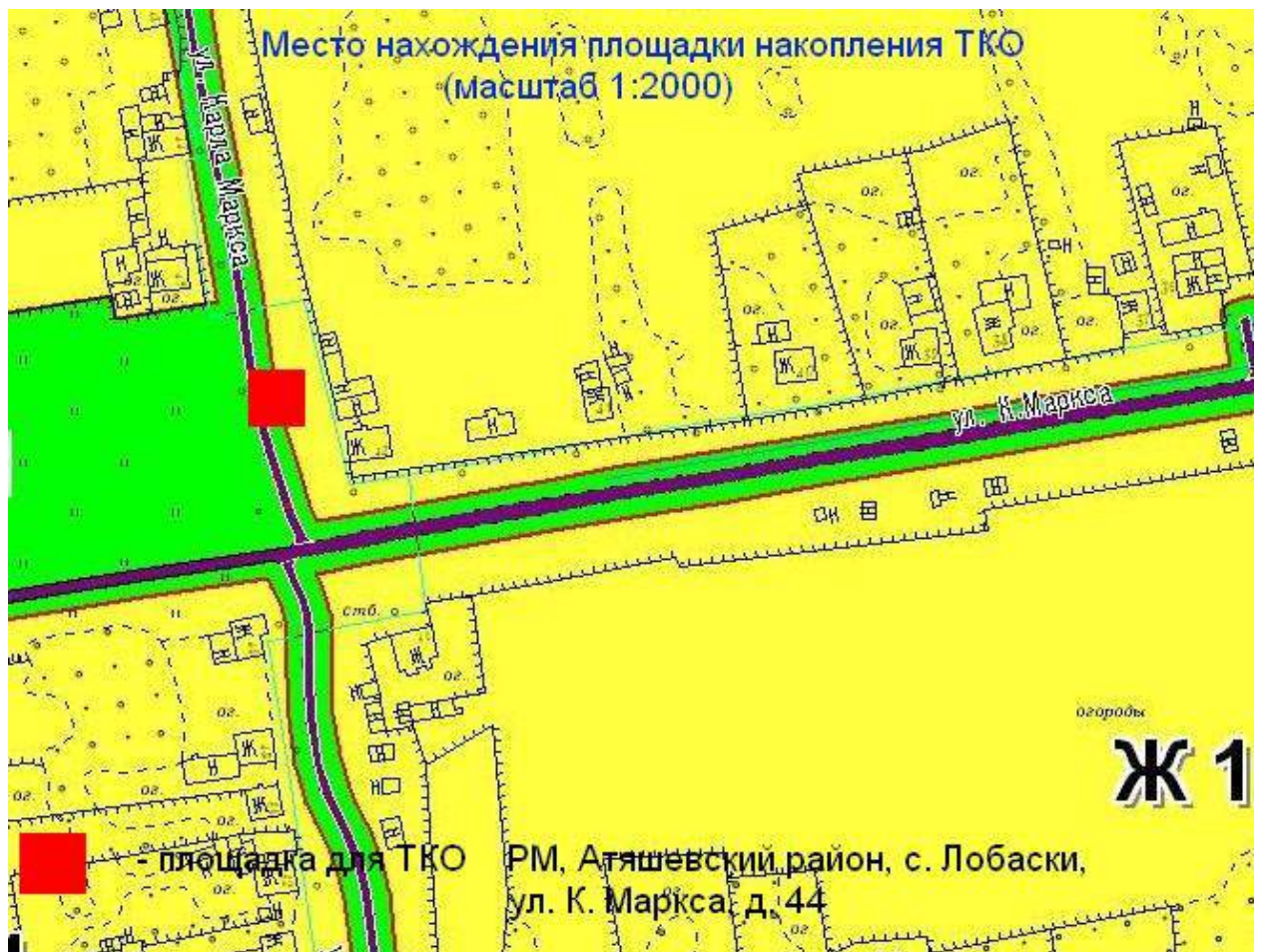
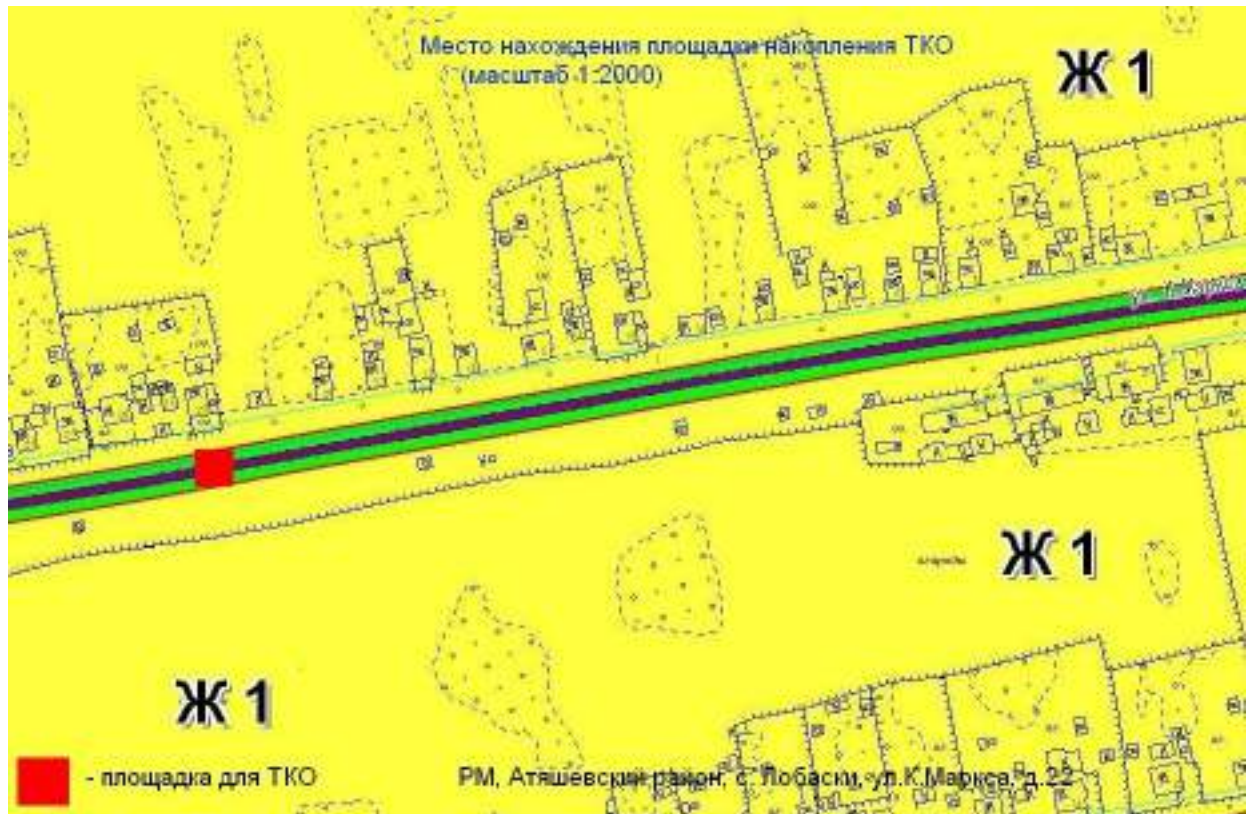


Место нахождения площадки накопления ТКО
(масштаб 1:2000)



Место нахождения площадки накопления ТКО
(масштаб 1:2000)





Место наложения площадки накопления ТКО
(масштаб 1:2000)

